

Al margen un sello con el Escudo Nacional, que dice: Estados Unidos Mexicanos, Gobierno del Estado de Tlaxcala.

MARÍA ALEJANDRA MARISELA NANDE ISLAS, Secretaria de Planeación y Finanzas del Gobierno del Estado de Tlaxcala, con fundamento en lo dispuesto por los artículos 32 fracción I, incisos d) y e) de la Ley Orgánica de la Administración Pública del Estado; 4o-A y 6o de la Ley de Coordinación Fiscal; 503, 504, 506 y 509 del Código Financiero para el Estado de Tlaxcala y sus Municipios; y 113 del Decreto de Presupuesto de Egresos del Estado de Tlaxcala para el Ejercicio Fiscal 2017, emite el siguiente:

**ACUERDO POR EL QUE SE DAN A CONOCER LAS PARTICIPACIONES CORRESPONDIENTES A CADA MUNICIPIO, MINISTRADOS A ÉSTOS POR EL ESTADO, PROVENIENTES DE LA RECAUDACIÓN FEDERAL Y ESTATAL PARTICIPABLE; LOS RECURSOS OBTENIDOS DEL FONDO DE COMPENSACIÓN; Y LOS RECURSOS OBTENIDOS DEL INCENTIVO A LA VENTA FINAL DE GASOLINAS Y DIÉSEL, TODOS DEL SEGUNDO TRIMESTRE CORRESPONDIENTE A LOS MESES DE ABRIL, MAYO Y JUNIO DEL EJERCICIO FISCAL DE 2017.**

**PRIMERO.** El Fondo Estatal Participable a los municipios, es el siguiente:

 <b>DETERMINACIÓN DEL FONDO ESTATAL PARTICIPABLE A LOS MUNICIPIOS PARA EL EJERCICIO FISCAL 2017 ABRIL-JUNIO DE 2017</b>			
FONDO ESTATAL PARTICIPABLE	INGRESOS REALES 2017	PORCENTAJE A REPARTIR	FONDO ESTATAL PARTICIPABLE ABR-JUN 2017
FONDO GENERAL DE PARTICIPACIONES	1,679,322,003.53	20%	335,864,401
FONDO DE FOMENTO MUNICIPAL	115,057,279.00	100%	115,057,279
FONDO DE FISCALIZACIÓN	85,544,747.00	20%	17,108,949
IMPUESTO ESPECIAL SOBRE PROD. Y SERVICIOS	8,196,424.77	20%	1,639,285
IMPUESTO SOBRE TENENCIA O USO DE VEHÍCULOS	16,306.00	20%	3,261
IMPUESTO SOBRE VEHÍCULOS NUEVOS	10,399,071.00	20%	2,079,814
FONDO DE COMPENSACIÓN	117,589,454.00	20%	23,517,891
INCENTIVO A LA VENTA FINAL DE GASOLINAS Y DIESEL	40,699,021.00	20%	8,139,804
IMPUESTO SOBRE DIVERSIONES Y ESPECTÁCULOS PÚBLICOS	167,698.00	60%	100,619
IMPUESTO SOBRE LOTERÍAS, RIFAS, SORTEOS Y CONCURSOS	102,056.00	50%	51,028
IMPUESTO SOBRE TENENCIA O USO DE VEHÍCULOS	965,637.00	10%	96,564
IMPUESTO SOBRE NÓMINAS	93,991,015.00	10%	9,399,102
IMPUESTO SOBRE HOSPEDAJE	789,426.00	20%	157,885
<b>TOTAL</b>	<b>2,152,840,138</b>		<b>513,215,882</b>

**SEGUNDO.** Con base en el numeral 5 fracción II de los Lineamientos para la Publicación de la información a que se refiere el artículo 6 de la Ley de Coordinación Fiscal, las Participaciones Federales y Estatales por concepto participable correspondientes a cada municipio, son:

ANEXO III														
PARTICIPACIONES FEDERALES Y ESTATALES MINISTRADAS A LOS MUNICIPIOS EN EL SEGUNDO TRIMESTRE DEL EJERCICIO FISCAL 2017														
Nombre del Municipio	Fondo General de Participaciones	Fondo de Fomento Municipal	Fondo de Fiscalización y Recaudación	Impuesto Especial sobre Producción y Servicios	Impuesto sobre Tenencia o Uso de Vehículos*	Impuesto Sobre Automóviles Nuevos	Art. 4o-A, Fracción I de la Ley de Coordinación Fiscal (Gasolinás)	Art. 4o-A, Fracción II de la Ley de Coordinación Fiscal (FOCO)	Impuesto Sobre Div. y Espectáculos Públicos.	Impuesto Sobre Rifas, Sorteos y Loterías.	Impuesto sobre Tenencia o Uso de Vehículos Estatal	Impuesto Sobre Nóminas	Impuesto Sobre Hospedaje	Total
ACUAMANALA DE M. H.	3,011,242	1,031,603	153,393	14,697	29	18,647	53,614	154,904	902	457	866	84,269	1,416	4,526,038
ATLIZAYANCA	5,199,703	1,781,149	264,873	25,379	50	32,199	102,159	295,162	1,558	790	1,495	145,513	2,444	7,852,474
AMAXAC DE GRO.	3,775,945	1,293,557	192,347	18,430	37	23,382	79,234	228,927	1,131	574	1,086	105,669	1,775	5,722,093
APETATITLAN DE A. C.	4,826,823	1,653,626	245,879	23,559	47	29,890	113,811	328,827	1,446	733	1,388	135,078	2,269	7,363,374
APIZACO	19,666,441	6,737,067	1,001,810	95,988	191	121,783	516,361	1,491,893	5,892	2,988	5,654	550,362	9,245	30,205,674
ATLANGATEPEC	3,989,520	1,366,628	203,226	19,472	39	24,705	56,266	162,566	1,195	606	1,147	111,646	1,875	5,938,892
BENITO JUAREZ	3,138,007	1,075,037	159,850	15,316	30	19,432	56,028	161,878	940	477	902	87,917	1,475	4,717,189
CALPULALPAN	9,772,551	3,347,713	497,814	47,698	95	60,516	277,940	803,036	2,928	1,485	2,810	273,483	4,594	15,092,661
CHIAUTEMPAN	13,007,324	4,455,823	662,594	63,486	126	80,547	394,893	1,140,943	3,897	1,976	3,740	360,007	6,115	20,185,471
CONTLA DE J. C.	7,158,664	2,452,273	364,663	34,940	70	44,329	205,916	594,942	2,145	1,088	2,058	200,334	3,365	11,064,786
CUAPIAXTLA	4,663,371	1,597,574	237,552	22,761	45	28,878	105,072	303,580	1,397	709	1,341	130,504	2,192	7,094,976
CUAXOMULCO	3,468,225	1,188,080	176,672	16,928	34	21,477	50,771	146,689	1,039	527	997	97,058	1,630	5,170,126
EL CARMEN TEQUEXQUITLA	4,745,104	1,625,534	241,716	23,160	46	29,384	109,143	315,340	1,422	721	1,364	132,791	2,231	7,227,955
EMILIANO ZAPATA	2,805,446	961,087	142,910	13,693	27	17,373	44,912	129,761	840	426	807	78,510	1,319	4,197,109
ESPAÑITA	3,475,173	1,190,434	177,025	16,962	34	21,520	58,770	169,802	1,041	528	999	97,252	1,634	5,211,174
HUAMANTLA	16,149,543	5,532,232	822,659	78,823	157	100,005	517,632	1,495,565	4,838	2,454	4,643	451,942	7,592	25,168,083
HUEYOTLIPAN	4,642,611	1,590,430	236,495	22,660	45	28,749	99,348	287,042	1,391	705	1,335	129,923	2,182	7,042,917
IXTACUIXTLA DE M. M.	7,622,197	2,611,031	388,275	37,202	74	47,200	208,712	603,020	2,283	1,158	2,191	213,306	3,583	11,740,233
IXTENCO	3,753,437	1,285,829	191,200	18,320	36	23,243	63,367	183,082	1,124	570	1,079	105,039	1,764	5,628,092
LA MAGDALENA	4,814,252	1,649,208	245,238	23,497	47	29,812	114,545	330,950	1,442	731	1,384	134,726	2,263	7,348,096
LAZARO CARDENAS	3,035,358	1,039,809	154,621	14,815	29	18,796	38,641	111,643	909	461	873	84,944	1,427	4,502,327
MAZATECOCHCO DE J. M. M.	3,757,012	1,287,087	191,382	18,337	36	23,265	79,431	219,494	1,126	571	1,080	105,139	1,766	5,685,726
MUÑOZ DE D. A.	2,994,221	1,025,761	152,526	14,614	29	18,541	48,029	158,766	897	455	861	83,793	1,408	4,499,900
NANACAMILPA DE M. A.	5,234,304	1,793,060	266,636	25,548	51	32,413	113,023	326,551	1,568	795	1,505	146,481	2,461	7,944,395
NATIVITAS	6,030,529	2,065,767	307,195	29,434	59	37,344	140,134	404,883	1,807	916	1,734	168,763	2,835	9,191,400
PANOTLA	6,185,023	2,118,763	315,065	30,188	60	38,300	157,270	454,391	1,853	940	1,778	173,087	2,907	9,479,624
PAPALOTLA DE X.	6,870,950	2,353,746	350,007	33,536	67	42,548	179,008	517,197	2,058	1,044	1,975	192,282	3,230	10,547,646
SANCTORUM DE L. C.	3,704,922	1,269,212	188,729	18,083	36	22,942	71,203	205,724	1,110	563	1,065	103,682	1,742	5,589,013
SAN DAMIAN TEXoloc	3,258,302	1,116,172	165,978	15,903	32	20,177	48,624	140,487	976	495	937	91,183	1,532	4,860,798
SAN FCO. TETLANOHCAN	4,032,543	1,381,407	205,418	19,682	39	24,971	76,152	210,022	1,208	613	1,159	112,850	1,896	6,067,959
SAN JERONIMO ZACUALPAN	3,282,052	1,124,358	167,189	16,019	32	20,324	46,401	134,064	983	499	944	91,848	1,543	4,886,286
SAN JOSE TEACALCO	3,318,621	1,136,905	169,051	16,198	32	20,560	57,222	165,329	994	504	928	92,871	1,550	4,980,791
SAN JUAN HUACTZINCO	3,286,479	1,125,859	167,413	16,041	32	20,351	58,825	169,959	985	499	945	91,972	1,545	4,940,905
SAN LORENZO	2,955,635	1,012,569	150,560	14,426	29	18,303	50,066	144,653	885	449	850	82,713	1,389	4,432,526
AXOCOMANITLA	2,791,128	956,201	142,180	13,623	27	17,284	41,809	120,796	836	424	802	78,109	1,312	4,164,531
SAN LUCAS TECOPILCO	11,777,140	4,034,254	599,928	57,482	114	72,929	389,355	1,124,943	3,528	1,789	3,386	329,581	5,356	18,399,966
SANTA ANA NOPALUCAN	3,369,498	1,154,292	171,642	16,446	33	20,865	59,739	172,601	1,009	512	969	94,295	1,584	5,063,485
SANTA APOLONIA TEACALCO	2,829,936	969,499	144,157	13,812	27	17,524	47,262	136,551	848	430	814	79,195	1,330	4,241,386
SANTA CATERINA AYOMETLA	3,607,227	1,235,768	183,752	17,606	35	22,337	69,689	201,347	1,081	548	1,037	100,948	1,696	5,443,071
SANTA CRUZ QUILEHTLA	3,159,912	1,082,512	160,966	15,423	31	19,568	57,236	165,367	947	480	909	88,430	1,485	4,753,265
SANTA CRUZ TLAXCALA	4,925,919	1,687,503	250,927	24,042	48	30,503	125,105	361,459	1,476	748	1,416	137,851	2,316	7,549,313
SANTA ISABEL XILOXOTLA	2,966,115	1,016,170	151,094	14,477	29	18,367	52,645	152,104	889	451	853	83,006	1,394	4,457,594
TENANINGO	4,095,697	1,403,036	208,635	19,990	40	25,362	82,891	239,465	1,227	622	1,178	114,617	1,925	6,194,675
TEOLOCHOLCO	5,497,356	1,893,234	280,036	26,831	53	34,042	144,214	416,670	1,647	835	1,581	153,942	2,584	8,442,924
TEPETITLA DE LARDIZABAL	4,962,549	1,699,996	252,793	24,221	48	30,730	122,349	353,495	1,487	754	1,427	138,876	2,333	7,591,057
TEPEYANCO	3,885,373	1,331,061	197,921	18,964	38	24,060	85,094	245,857	1,164	590	1,117	108,731	1,826	5,901,797
TERRENATE	4,292,345	1,470,385	218,652	20,950	42	26,580	90,041	260,150	1,286	652	1,234	120,120	2,018	6,504,455
TETLA DE LA SOLIDARIDAD	7,136,155	2,444,834	363,516	34,830	69	44,190	215,177	621,698	2,138	1,084	2,052	199,704	3,355	11,068,802
TETLATLAHUCA	4,071,855	1,394,951	207,420	19,874	40	25,215	92,579	267,484	1,220	619	1,171	113,950	1,914	6,198,290
TLAXCALA	22,796,455	7,810,452	1,161,354	111,275	221	141,178	668,930	1,932,701	6,830	3,464	6,555	638,010	10,717	35,290,142
TLAXCO	6,299,213	2,842,909	429,752	40,507	81	51,392	227,274	656,651	2,486	1,261	2,386	232,252	3,901	12,783,077
TOCATLAN	3,140,247	1,075,863	159,964	15,327	30	19,446	60,934	176,053	941	477	903	87,879	1,476	4,739,540
TOTOLAC	5,866,913	2,009,837	298,861	28,635	57	36,330	139,867	404,111	1,758	891	1,687	164,184	2,758	9,955,889
TZOMPANTEPEC	5,194,691	1,779,473	264,618	25,354	50	32,168	104,055	300,641	1,556	789	1,494	145,372	2,442	7,852,704
XALOZTOC	5,898,652	2,020,839	300,478	28,790	57	36,527	160,355	463,305	1,767	896	1,696	165,073	2,773	9,081,206
XALTOCAN	4,068,866	1,393,967	207,268	19,859	40	25,196	86,614	250,250	1,219	618	1,170	113,866	1,913	6,170,846
XICOHTZINCO	4,275,991	1,464,864	217,819	20,870	42	26,479	95,217	275,104	1,281	650	1,229	119,663	2,010	6,501,218
YAUHQUEMEHCAN	7,254,742	2,485,274	369,557	35,409	70	44,924	218,731	631,967	2,173	1,102	2,086	203,023	3,410	11,252,469
ZACATELCO	8,403,383	2,878,668	428,069	41,015	82	52,037	238,357	688,672	2,517	1,277	2,416	235,167	3,950	12,975,611
ZITLALTEPEC DE T. S. S.	3,663,483	1,255,049	186,618	17,881	36	22,686	71,776	207,378	1,098	557	1,053	102,522	1,722	5,531,858
<b>TOTAL:</b>	<b>335,864,401</b>	<b>115,057,279</b>	<b>17,108,949</b>	<b>1,639,285</b>	<b>3,261</b>	<b>2,079,814</b>	<b>8,139,804</b>	<b>23,517,891</b>	<b>100,619</b>	<b>51,028</b>	<b>96,564</b>	<b>9,399,102</b>	<b>157,885</b>	<b>513,215,882</b>

**TERCERO.** De conformidad con el numeral 5, fracción II de los Lineamientos para la Publicación de la Información a que se refiere el artículo 6 de la Ley de Coordinación Fiscal, se da a conocer los recursos provisionales por los meses de enero, febrero y marzo de 2017.

PARTICIPACIONES PROVISIONALES A MUNICIPIOS ABRIL DE 2017														
MUNICIPIO	FGP	FFM	FOFIE	IPES	TENENCIA	ISAN COMP	ISAN	DIV. y ESP	RIFAS SORT	TENENCIA	NOMINAS	HOSTEDAJE	TOTAL	
1.- ACUAMANALA DE M. H.	751,070	372,905	73,469	6,744	0	1,257	3,159	90	320	262	22,378	337	1,231,991	
2.- ATLTZAYANCA	1,358,058	674,273	132,844	12,194	0	2,272	5,712	162	579	474	40,463	609	2,227,641	
3.- AMAXAC DE GRO.	948,711	471,033	92,802	8,518	0	1,587	3,990	113	405	331	28,267	426	1,556,184	
4.- APETATITLAN DE A. C.	1,192,670	592,158	116,666	10,709	0	1,996	5,017	142	509	416	35,535	535	1,956,353	
5.- APZACO	5,016,919	2,490,890	490,751	45,047	0	8,395	21,102	598	2,140	1,750	149,478	2,251	8,229,322	
6.- ATLANGATEPEC	1,033,683	513,221	101,114	9,281	0	1,730	4,348	123	441	360	30,798	464	1,695,565	
7.- BENITO JUAREZ	780,671	387,602	76,365	7,010	0	1,306	3,284	93	333	272	23,260	350	1,280,546	
8.- CALPULALPAN	2,505,238	1,243,845	245,060	22,495	0	4,192	10,538	299	1,069	874	74,643	1,124	4,109,377	
9.- CHIAUTEMPAN	3,335,414	1,656,026	326,268	29,949	0	5,581	14,029	398	1,423	1,163	99,378	1,496	5,471,126	
10.- CONTLA DE J. C.	1,841,828	914,464	180,166	16,538	0	3,082	7,747	220	786	642	54,877	826	3,021,176	
11.- CUAPIAXTLA	1,170,340	581,072	114,482	10,508	0	1,958	4,923	140	499	408	34,870	525	1,919,725	
12.- CUA XOMULCO	890,796	442,279	87,137	7,998	0	1,491	3,747	106	380	311	26,541	400	1,461,186	
13.- EL CARMEN TEQUEXQUITLA	1,204,061	597,814	117,780	10,811	0	2,015	5,065	144	514	420	35,875	540	1,975,039	
14.- EMILIANO ZAPATA	704,416	349,741	68,905	6,325	0	1,179	2,963	84	301	246	20,988	316	1,155,463	
15.- ESPAÑITA	901,284	447,485	88,163	8,093	0	1,508	3,791	108	385	314	26,854	404	1,478,388	
16.- HUAMANTLA	4,140,262	2,055,631	404,997	37,175	0	6,928	17,415	494	1,766	1,444	123,358	1,858	6,791,329	
17.- HUEYOTLIPAN	1,175,653	583,709	115,002	10,556	0	1,967	4,945	140	502	410	35,028	527	1,928,440	
18.- IXTACUIXTLA DE M. M.	1,970,833	978,514	192,785	17,696	0	3,298	8,290	235	841	687	58,721	884	3,232,784	
19.- IXTENCO	948,813	471,083	92,812	8,519	0	1,588	3,991	113	405	331	28,270	426	1,556,351	
20.- LA MAGDALENA TLALTELULCO	1,226,300	608,855	119,956	11,011	0	2,052	5,158	146	523	428	36,537	550	2,011,516	
21.- LAZARO CARDENAS	775,479	385,024	75,857	6,963	0	1,298	3,262	92	331	270	23,105	348	1,272,028	
22.- MAZATECOCHCO DE J. M. M.	938,774	466,099	91,830	8,429	0	1,571	3,949	112	401	327	27,971	421	1,539,884	
23.- MUÑOZ DE D. A.	750,508	372,626	73,414	6,739	0	1,256	3,157	90	320	262	22,361	337	1,231,068	
24.- NANACAMILPA DE M. A.	1,348,009	669,284	131,861	12,104	0	2,256	5,670	161	575	470	40,164	605	2,211,158	
25.- NATIVITAS	1,568,635	778,824	153,443	14,085	0	2,625	6,598	187	669	547	46,737	704	2,573,054	
26.- PANOTLA	1,584,481	786,691	154,993	14,227	0	2,651	6,665	189	676	553	47,209	711	2,599,046	
27.- PAPALOTLA DE X.	1,757,030	872,362	171,871	15,776	0	2,940	7,390	210	750	613	52,350	788	2,882,080	
28.- SANCTORUM DEL. C.	935,422	464,435	91,502	8,399	0	1,565	3,935	112	399	326	27,871	420	1,534,386	
29.- SAN DAMIAN TEXOLOC	835,595	414,871	81,737	7,503	0	1,398	3,515	100	356	291	24,896	375	1,370,639	
30.- SAN FCO. TETLANOHCAN	1,031,172	511,975	100,868	9,259	0	1,725	4,337	123	440	360	30,724	463	1,691,446	
31.- SAN JERONIMO ZACUALPAN	828,586	411,391	81,052	7,440	0	1,386	3,485	99	354	289	24,688	372	1,359,141	
32.- SAN JOSE TEACALCO	827,991	411,096	80,993	7,435	0	1,385	3,483	99	353	289	24,670	371	1,358,165	
33.- SAN JUAN HUACTZINCO	831,537	412,856	81,340	7,466	0	1,391	3,498	99	355	290	24,776	373	1,363,982	
34.- SAN LORENZO AXOCOMANITL	732,026	363,450	71,606	6,573	0	1,225	3,079	87	312	255	21,811	328	1,200,753	
35.- SAN LUCAS TECOPILCO	694,495	344,815	67,935	6,236	0	1,162	2,921	83	296	242	20,692	312	1,139,190	
36.- SAN PABLO DEL MONTE	3,070,651	1,524,572	300,369	27,571	0	5,138	12,916	366	1,310	1,071	91,490	1,378	5,036,832	
37.- SANTA ANA NOPALUCAN	855,039	424,525	83,639	7,677	0	1,431	3,596	102	365	298	25,476	384	1,402,532	
38.- SANTA APOLONIA TEACALCO	703,183	349,129	68,785	6,314	0	1,177	2,958	84	300	245	20,951	315	1,153,440	
39.- SANTA CATARINA AYOMETLA	902,917	448,296	88,323	8,107	0	1,511	3,798	108	385	315	26,902	405	1,481,067	
40.- SANTA CRUZ QUILEHTLA	795,725	395,076	77,837	7,145	0	1,331	3,347	95	339	278	23,709	357	1,305,239	
41.- SANTA CRUZ TLAXCALA	1,241,194	616,250	121,413	11,145	0	2,077	5,221	148	530	433	36,981	557	2,035,948	
42.- SANTA ISABEL XILOXOTLA	730,957	362,918	71,502	6,563	0	1,223	3,075	87	312	255	21,779	328	1,198,998	
43.- TENANCINGO	1,049,165	520,908	102,629	9,420	0	1,756	4,413	125	448	366	31,260	471	1,720,960	
44.- TEOLOCHOLCO	1,394,708	692,470	136,429	12,523	0	2,334	5,866	166	595	486	41,555	626	2,287,759	
45.- TEPETITLA DE LARDIZABAL	1,268,831	629,972	124,116	11,393	0	2,123	5,337	151	541	443	37,805	569	2,081,281	
46.- TEPEYANCO	970,842	482,021	94,967	8,717	0	1,625	4,084	116	414	339	28,926	436	1,592,486	
47.- TERRENATE	1,104,733	548,497	108,064	9,919	0	1,849	4,647	132	471	385	32,915	496	1,812,108	
48.- TETLA DE LA SOLIDARIDAD	1,746,112	866,941	170,803	15,678	0	2,922	7,345	208	745	609	52,025	783	2,864,172	
49.- TETLA TLAHUCA	1,015,907	504,396	99,375	9,122	0	1,700	4,273	121	433	354	30,269	456	1,666,406	
50.- TLAXCALA	5,664,809	2,812,566	554,127	50,864	0	9,479	23,827	676	2,417	1,976	168,782	2,542	9,292,064	
51.- TLAXCO	2,158,199	1,071,541	211,113	19,378	0	3,611	9,078	257	921	753	64,303	968	3,540,124	
52.- TOCATLAN	761,833	378,248	74,522	6,841	0	1,275	3,204	91	325	266	22,699	342	1,249,645	
53.- TOTOLAC	1,487,421	738,501	145,498	13,356	0	2,489	6,256	177	635	519	44,317	667	2,439,837	
54.- TZOMPANTEPEC	1,343,456	667,023	131,416	12,063	0	2,248	5,651	160	573	469	40,028	603	2,203,689	
55.- XALOZTOC	1,452,919	721,371	142,123	13,046	0	2,431	6,111	173	620	507	43,289	652	2,383,244	
56.- XALTOCAN	1,002,056	497,519	98,020	8,997	0	1,677	4,215	120	428	349	29,856	450	1,643,686	
57.- XICOHTZINCO	1,073,829	533,154	105,041	9,642	0	1,797	4,517	128	458	374	31,995	482	1,761,417	
58.- YAUIHQUEMEHCAN	1,837,265	912,198	179,720	16,497	0	3,074	7,728	219	784	641	54,741	824	3,013,692	
59.- ZACATELCO	2,160,421	1,072,644	211,331	19,398	0	3,615	9,087	258	922	753	64,369	969	3,543,768	
60.- ZITLALTEPEC DE T. S. S.	914,176	453,886	89,424	8,208	0	1,530	3,845	109	390	319	27,238	410	1,499,535	
<b>TOTAL:</b>	<b>85,243,109</b>	<b>42,323,023</b>	<b>8,338,415</b>	<b>765,399</b>	<b>0</b>	<b>142,638</b>	<b>358,550</b>	<b>10,167</b>	<b>36,368</b>	<b>29,728</b>	<b>2,539,804</b>	<b>38,246</b>	<b>139,825,447</b>	

PARTICIPACIONES PROVISIONALES A MUNICIPIOS MAYO DE 2017														
MUNICIPIO	FGP	FFM	FOFIE	IPES	TENENCIA	ISAN COMP	ISAN	DIV. y ESP	RIFAS SORT	TENENCIA	NOMINAS	HOSTEDAJE	TOTAL	
1.- ACUAMANALA DE M. H.	737,203	305,069	31,737	5,495	0	1,257	3,593	269	231	177	27,395	275	1,112,702	
2.- ATLTZAYANCA	1,332,983	551,615	57,386	9,936	0	2,272	6,497	487	418	320	49,534	498	2,011,947	
3.- AMAXAC DE GRO.	931,194	385,347	40,089	6,941	0	1,587	4,539	340	292	224	34,604	348	1,405,504	
4.- APETATITLAN DE A. C.	1,170,649	484,437	50,397	8,726	0	1,996	5,706	428	367	281	43,502	437	1,766,926	
5.- APIZACO	4,924,288	2,037,767	211,994	36,707	0	8,395	24,002	1,799	1,543	1,183	182,989	1,840	7,432,506	
6.- ATLANGATEPEC	1,014,597	419,860	43,679	7,563	0	1,730	4,945	371	318	244	37,703	379	1,531,389	
7.- BENITO JUAREZ	766,257	317,092	32,988	5,712	0	1,306	3,735	280	240	184	28,474	286	1,156,555	
8.- CALPULALPAN	2,458,982	1,017,575	105,861	18,330	0	4,192	11,986	898	770	591	91,377	919	3,711,481	
9.- CHIAUTEMPAN	3,273,830	1,354,775	140,941	24,404	0	5,581	15,957	1,196	1,026	787	121,657	1,223	4,941,377	
10.- CONTLA DE J. C.	1,807,821	748,112	77,828	13,476	0	3,082	8,812	660	566	434	67,179	675	2,728,646	
11.- CUAPIAXTLA	1,148,732	475,368	49,454	8,563	0	1,958	5,599	420	360	276	42,687	429	1,733,845	
12.- CUAXOMULCO	874,349	361,823	37,641	6,518	0	1,491	4,262	319	274	210	32,491	327	1,319,704	
13.- EL CARMEN TEQUEXQUITLA	1,181,830	489,064	50,879	8,810	0	2,015	5,760	432	370	284	43,917	441	1,783,803	
14.- EMILIANO ZAPATA	691,409	286,119	29,766	5,154	0	1,179	3,370	253	217	166	25,693	258	1,043,583	
15.- ESPAÑITA	884,643	366,083	38,084	6,594	0	1,508	4,312	323	277	213	32,874	330	1,335,241	
16.- HUAMANTLA	4,063,818	1,681,687	174,950	30,293	0	6,928	19,808	1,484	1,273	976	151,013	1,518	6,133,749	
17.- HUEYOTLIPAN	1,153,946	477,526	49,678	8,602	0	1,967	5,625	421	361	277	42,881	431	1,741,717	
18.- IXTACUIXTLA DE M. M.	1,934,444	800,511	83,279	14,420	0	3,298	9,429	707	606	465	71,885	723	2,919,765	
19.- IXTENCO	931,294	385,388	40,093	6,942	0	1,588	4,539	340	292	224	34,607	348	1,405,655	
20.- LA MAGDALENA TLALTELUCCO	1,203,658	498,097	51,818	8,972	0	2,052	5,867	440	377	289	44,728	450	1,816,748	
21.- LAZARO CARDENAS	761,161	314,983	32,768	5,674	0	1,298	3,710	278	238	183	28,285	284	1,148,863	
22.- MAZATECOCHCO DE J. M. M.	921,441	381,310	39,669	6,869	0	1,571	4,491	337	289	221	34,241	344	1,390,783	
23.- MUÑOZ DE D. A.	736,651	304,840	31,713	5,491	0	1,256	3,591	269	231	177	27,374	275	1,111,868	
24.- NANA CAMILPA DE M. A.	1,323,120	547,533	56,961	9,863	0	2,256	6,449	483	414	318	49,168	494	1,997,059	
25.- NATIVITAS	1,539,672	637,147	66,246	11,477	0	2,625	7,505	562	482	370	57,215	575	2,323,914	
26.- PANOTLA	1,555,225	643,583	66,954	11,593	0	2,651	7,581	568	487	374	57,793	581	2,347,390	
27.- PAPANOTLA DE X.	1,724,588	713,669	74,245	12,856	0	2,940	8,406	630	540	414	64,086	644	2,603,019	
28.- SANCTORUM DE L. C.	918,151	379,949	39,527	6,844	0	1,565	4,475	335	288	221	34,119	343	1,385,817	
29.- SAN DAMIAN TEXOLOCCO	820,167	339,401	35,309	6,114	0	1,398	3,998	300	257	197	30,478	306	1,237,925	
30.- SAN FCO. TETLANOHCAN	1,012,133	418,840	43,573	7,545	0	1,725	4,933	370	317	243	37,611	378	1,527,669	
31.- SAN JERONIMO ZACUALPAN	813,287	336,554	35,013	6,063	0	1,386	3,964	297	255	195	30,222	304	1,227,540	
32.- SAN JOSE TEACALCO	812,703	336,312	34,987	6,058	0	1,385	3,961	297	255	195	30,200	304	1,226,659	
33.- SAN JUAN HUACTZINCO	816,184	337,753	35,137	6,084	0	1,391	3,978	298	256	196	30,330	305	1,231,912	
34.- SAN LORENZO AXOCOMANITLA	718,510	297,334	30,932	5,356	0	1,225	3,502	262	225	173	26,700	268	1,084,488	
35.- SAN LUCAS TECOPILCO	681,672	282,089	29,346	5,081	0	1,162	3,323	249	214	164	25,331	255	1,028,886	
36.- SAN PABLO DEL MONTE	3,013,956	1,247,234	129,753	22,467	0	5,138	14,691	1,101	944	724	112,000	1,126	4,549,133	
37.- SANTA ANA NOPALUCAN	839,252	347,299	36,130	6,256	0	1,431	4,091	307	263	202	31,187	314	1,266,730	
38.- SANTA APOLONIA TEACALCO	690,199	285,618	29,714	5,145	0	1,177	3,364	252	216	166	25,648	258	1,041,757	
39.- SANTA CATERINA AYOMETLA	886,246	366,746	38,153	6,606	0	1,511	4,320	324	278	213	32,933	331	1,337,661	
40.- SANTA CRUZ QUILEHTLA	781,033	323,207	33,624	5,822	0	1,331	3,807	285	245	188	29,024	292	1,178,857	
41.- SANTA CRUZ TLAXCALA	1,218,277	504,147	52,448	9,081	0	2,077	5,938	445	382	293	45,272	455	1,838,814	
42.- SANTA ISABEL XILOXOTLA	717,460	296,899	30,887	5,348	0	1,223	3,497	262	225	172	26,661	268	1,082,904	
43.- TENANINGO	1,029,794	426,149	44,333	7,676	0	1,756	5,019	376	323	247	38,268	385	1,554,326	
44.- TEOLOCHOLCO	1,368,957	566,501	58,935	10,205	0	2,334	6,673	500	429	329	50,871	511	2,066,244	
45.- TEPETITLA DE LARDIZABAL	1,245,404	515,373	53,615	9,284	0	2,123	6,070	455	390	299	46,280	465	1,879,758	
46.- TEPEYANCO	952,917	394,336	41,024	7,103	0	1,625	4,645	348	299	229	35,411	356	1,438,291	
47.- TERRENATE	1,084,335	448,719	46,681	8,083	0	1,849	5,285	396	340	261	40,294	405	1,636,648	
48.- TETLA DE LA SOLIDARIDAD	1,713,872	709,234	73,783	12,776	0	2,922	8,354	626	537	412	63,688	640	2,586,844	
49.- TETLATLAHUCA	997,149	412,640	42,928	7,433	0	1,700	4,860	364	312	240	37,054	373	1,505,054	
50.- TLAXCALA	5,560,215	2,300,926	239,371	41,448	0	9,479	27,102	2,031	1,742	1,336	206,620	2,077	8,392,347	
51.- TLAXCO	2,118,351	876,615	91,196	15,791	0	3,611	10,325	774	664	509	78,719	791	3,197,346	
52.- TOCATLAN	747,767	309,440	32,192	5,574	0	1,275	3,645	273	234	180	27,787	279	1,128,646	
53.- TOTOLAC	1,459,958	604,159	62,852	10,883	0	2,489	7,116	533	457	351	54,253	545	2,203,597	
54.- TZOMPANTEPEC	1,318,651	545,683	56,769	9,830	0	2,248	6,427	482	413	317	49,002	493	1,990,314	
55.- XALOZTOC	1,426,093	590,145	61,394	10,631	0	2,431	6,951	521	447	343	52,994	533	2,152,483	
56.- XALTOCAN	983,554	407,014	42,343	7,332	0	1,677	4,794	359	308	236	36,549	367	1,484,534	
57.- XICOHTZINCO	1,054,002	436,167	45,376	7,857	0	1,797	5,137	385	330	253	39,167	394	1,590,865	
58.- YAUHQUEMEHCAN	1,803,343	746,259	77,635	13,443	0	3,074	8,790	659	565	433	67,013	674	2,721,887	
59.- ZACATELCO	2,120,531	877,517	91,290	15,807	0	3,615	10,336	775	664	510	78,800	792	3,200,638	
60.- ZITLALTEPEC DE T. S. S.	897,297	371,319	38,629	6,689	0	1,530	4,374	328	281	216	33,344	335	1,354,340	
<b>TOTAL:</b>	<b>83,669,206</b>	<b>34,623,959</b>	<b>3,602,016</b>	<b>623,697</b>	<b>0</b>	<b>142,638</b>	<b>407,822</b>	<b>30,560</b>	<b>26,211</b>	<b>20,105</b>	<b>3,109,182</b>	<b>31,257</b>	<b>126,286,653</b>	

PARTICIPACIONES A MUNICIPIOS JUNIO DE 2017													
MUNICIPIO	FGP	FFM	FOFIE	IPES	TENENCIA	ISAN COMP	ISAN	DIV. y ESP	RIFAS SORT	TENENCIA	NOMINAS	HOSTEDAJE	TOTAL
1.- ACUAMANALA DE M. H.	1,006,989	320,818	35,583	8,709	0	1,257	3,614	105	250	103	24,348	283	1,402,058
2.- ATLTZAYANCA	1,820,801	580,091	64,340	15,747	0	2,272	6,535	189	451	186	44,025	511	2,535,150
3.- AMAXAC DE GRO.	1,271,974	405,240	44,946	11,001	0	1,587	4,565	132	315	130	30,755	357	1,771,003
4.- APETATITLAN DE A. C.	1,599,059	509,446	56,504	13,830	0	1,996	5,739	166	396	164	38,664	449	2,226,412
5.- APIZACO	6,726,378	2,142,966	237,683	58,174	0	8,395	24,141	699	1,667	688	162,638	1,888	9,365,317
6.- ATLANGATEPEC	1,385,899	441,535	48,972	11,986	0	1,730	4,974	144	343	142	33,510	389	1,929,624
7.- BENITO JUAREZ	1,046,676	333,462	36,985	9,052	0	1,306	3,757	109	259	107	25,308	294	1,457,315
8.- CALPULALPAN	3,358,870	1,070,107	118,689	29,049	0	4,192	12,055	349	832	344	81,215	943	4,676,645
9.- CHIAUTEMPAN	4,471,919	1,424,715	158,020	38,676	0	5,581	16,050	465	1,108	457	108,127	1,255	6,226,373
10.- CONTLA DE J. C.	2,469,410	786,733	87,259	21,357	0	3,082	8,863	257	612	253	59,708	693	3,438,226
11.- CUAPAXTLA	1,569,121	499,908	55,446	13,571	0	1,958	5,632	163	389	160	37,940	440	2,184,729
12.- CUAXOMULCO	1,194,325	380,502	42,203	10,329	0	1,491	4,286	124	296	122	28,878	335	1,662,891
13.- EL CARMEN TEQUEXQUITLA	1,614,332	514,312	57,044	13,962	0	2,015	5,794	168	400	165	39,033	453	2,247,675
14.- EMILIANO ZAPATA	944,437	300,890	33,373	8,168	0	1,179	3,390	98	234	97	22,836	265	1,314,968
15.- ESPAÑITA	1,208,386	384,981	42,700	10,451	0	1,508	4,337	126	299	124	29,218	339	1,682,468
16.- HUAMANTLA	5,551,010	1,768,504	196,150	48,008	0	6,928	19,923	577	1,375	568	134,219	1,558	7,728,820
17.- HUEYOTLIPAN	1,576,244	502,178	55,698	13,632	0	1,967	5,657	164	391	161	38,112	442	2,194,647
18.- IXTACUIXTLA DE M. M.	2,642,372	841,837	93,371	22,853	0	3,298	9,484	275	655	270	63,890	742	3,679,045
19.- IXTENCO	1,272,110	405,283	44,951	11,002	0	1,588	4,566	132	315	130	30,758	357	1,771,193
20.- LA MAGDALENA TLALTELULCO	1,644,147	523,811	58,098	14,220	0	2,052	5,901	171	407	168	39,754	462	2,289,190
21.- LAZARO CARDENAS	1,039,714	331,244	36,739	8,992	0	1,298	3,732	108	258	106	25,139	292	1,447,622
22.- MAZATECOCHCO DE J. M. M.	1,258,651	400,995	44,476	10,886	0	1,571	4,517	131	312	129	30,433	353	1,752,454
23.- MUÑOZ DE D. A.	1,006,235	320,578	33,556	8,702	0	1,256	3,611	105	249	103	24,330	282	1,401,008
24.- NANACAMILPA DE M. A.	1,807,328	575,799	63,864	15,631	0	2,256	6,487	188	448	185	43,700	507	2,516,391
25.- NATIVITAS	2,103,130	670,039	74,316	18,189	0	2,625	7,548	219	521	215	50,852	590	2,928,244
26.- PANOTLA	2,124,375	676,807	75,067	18,373	0	2,651	7,624	221	526	217	51,366	596	2,957,824
27.- PAPALOTLA DE X.	2,355,718	750,511	83,242	20,374	0	2,940	8,455	245	584	241	56,959	661	3,279,929
28.- SANCTORUM DE L. C.	1,254,157	399,563	44,317	10,847	0	1,565	4,501	130	311	128	30,324	352	1,746,196
29.- SAN DAMIAN TEXLOC	1,120,315	356,923	39,587	9,689	0	1,398	4,021	116	278	115	27,088	314	1,559,845
30.- SAN FCO. TETLANOHCAN	1,382,532	440,463	48,853	11,957	0	1,725	4,962	144	343	141	33,428	388	1,924,937
31.- SAN JERONIMO ZACUALPAN	1,110,917	353,929	39,255	9,608	0	1,386	3,987	116	275	114	26,861	312	1,546,760
32.- SAN JOSE TEACALCO	1,110,119	353,674	39,227	9,601	0	1,385	3,984	115	275	114	26,842	312	1,545,649
33.- SAN JUAN HUAQTZINCO	1,114,874	355,189	39,395	9,642	0	1,391	4,001	116	276	114	26,957	313	1,552,269
34.- SAN LORENZO AXOCOMANITLA	981,456	312,683	34,681	8,488	0	1,225	3,522	102	243	100	23,731	275	1,366,508
35.- SAN LUCAS TECOPILCO	931,136	296,652	32,903	8,053	0	1,162	3,342	97	231	95	22,514	261	1,296,446
36.- SAN PABLO DEL MONTE	4,116,941	1,311,622	145,476	35,606	0	5,138	14,776	428	1,020	421	99,544	1,156	5,732,127
37.- SANTA ANA NOPALUCAN	1,146,384	365,228	40,509	9,915	0	1,431	4,114	119	284	117	27,719	322	1,596,141
38.- SANTA APOLONIA TEACALCO	942,784	300,363	33,314	8,154	0	1,177	3,384	98	234	96	22,796	265	1,312,664
39.- SANTA CATARINA AYOMETLA	1,210,576	385,679	42,777	10,470	0	1,511	4,345	126	300	124	29,271	340	1,685,517
40.- SANTA CRUZ QUILEHTLA	1,066,860	339,892	37,699	9,227	0	1,331	3,829	111	264	109	25,796	299	1,485,417
41.- SANTA CRUZ TLAXCALA	1,664,117	530,173	58,803	14,392	0	2,077	5,973	173	412	170	40,237	467	2,316,994
42.- SANTA ISABEL XILOXOTLA	980,022	312,226	34,630	8,476	0	1,223	3,517	102	243	100	23,696	275	1,364,511
43.- TENANCINGO	1,406,657	448,149	49,706	12,166	0	1,756	5,049	146	349	144	34,012	395	1,958,526
44.- TEOLOCHOLCO	1,869,939	595,746	66,076	16,172	0	2,334	6,711	194	463	191	45,213	525	2,603,567
45.- TEPETITLA DE LARDIZABAL	1,701,171	541,978	60,113	14,713	0	2,123	6,106	177	422	174	41,133	478	2,368,586
46.- TEPEYANCO	1,301,646	414,693	45,995	11,257	0	1,625	4,672	135	323	133	31,473	365	1,812,316
47.- TERRENATE	1,481,158	471,884	52,338	12,810	0	1,849	5,316	154	367	151	35,813	416	2,062,256
48.- TETLA DE LA SOLIDARIDAD	2,341,080	745,848	82,724	20,247	0	2,922	8,402	243	580	239	56,605	657	3,259,549
49.- TETLA TLAHUACA	1,362,066	433,942	48,130	11,780	0	1,700	4,889	142	337	139	32,934	382	1,896,440
50.- TLAXCALA	7,595,029	2,419,710	268,378	65,686	0	9,479	27,259	790	1,882	777	183,641	2,132	10,574,762
51.- TLAXCO	2,893,581	921,870	102,248	25,025	0	3,611	10,385	301	717	296	69,964	812	4,028,810
52.- TOCATLAN	1,021,419	325,415	36,093	8,834	0	1,275	3,666	106	253	104	24,697	287	1,422,149
53.- TOTOLAC	1,994,243	635,349	70,469	17,247	0	2,489	7,157	207	494	204	48,219	560	2,776,638
54.- TZOMPANTEPEC	1,801,223	573,854	63,648	15,578	0	2,248	6,465	187	446	184	43,552	506	2,507,891
55.- XALOZTOC	1,947,985	620,611	68,834	16,847	0	2,431	6,991	203	483	199	47,101	547	2,712,232
56.- XALTOCAN	1,343,495	428,026	47,474	11,619	0	1,677	4,822	140	333	137	32,485	377	1,870,585
57.- XICOHTZINCO	1,439,724	458,684	50,874	12,452	0	1,797	5,167	150	357	147	34,811	404	2,004,567
58.- YAUHQUEMEHCAN	2,463,293	784,784	87,043	21,304	0	3,074	8,841	256	610	252	59,560	691	3,429,709
59.- ZACATELCO	2,896,560	922,819	102,353	25,051	0	3,615	10,396	301	718	296	70,036	813	4,032,958
60.- ZITLALTEPEC DE T. S. S.	1,225,671	390,488	43,310	10,600	0	1,530	4,399	127	304	125	29,636	344	1,706,534
<b>TOTAL:</b>	<b>114,288,739</b>	<b>36,411,400</b>	<b>4,038,505</b>	<b>988,435</b>	<b>0</b>	<b>142,638</b>	<b>410,188</b>	<b>11,883</b>	<b>28,318</b>	<b>11,689</b>	<b>2,763,401</b>	<b>32,081</b>	<b>159,127,276</b>

ANEXO IV																												
PORCENTAJES Y MONTOS DE PARTICIPACIONES FEDERALES PROVISIONALES MINISTRADAS A LOS MUNICIPIOS PARA EL PERIODO ABRIL - JUNIO 2017																												
Nombre del Municipio	Fondo General de Participaciones		Fondo de Fomento Municipal		Fondo de Fiscalización y Recaudación		Impuesto Especial Sobre Producción y Servicios		Impuesto Sobre Tenencia y Uso de Vehículos		Fondo de Compensación Impuesto Sobre Automóviles Nuevos		Impuesto Sobre Automóviles Nuevos		Impuesto Sobre Div. y Espectáculos Públicos		Impuesto Sobre Rías, Sorteos y Loterías		Impuesto Sobre Tenencia y Uso de Vehículos Estatal		Impuesto Sobre Nóminas		Impuesto Sobre Hospedaje		Total			
	Porcentaje	Monto (Pesos)	Porcentaje	Monto (Pesos)	Porcentaje	Monto (Pesos)	Porcentaje	Monto (Pesos)	Porcentaje	Monto (Pesos)	Porcentaje	Monto (Pesos)	Porcentaje	Monto (Pesos)	Porcentaje	Monto (Pesos)	Porcentaje	Monto (Pesos)	Porcentaje	Monto (Pesos)	Porcentaje	Monto (Pesos)	Porcentaje	Monto (Pesos)	Porcentaje	Monto (Pesos)	Porcentaje	Monto (Pesos)
	ACUAMANLA DE M. H.	0.008811	2,495,262	0.008811	998,792	0.008811	140,789	0.008811	20,948	0.000000	0	0.008811	3,770	0.008811	10,367	0.000195	464	0.008811	801	0.008811	542	0.008811	74,121	0.008811	895	0.008811	3,746,751	
ATLTZAYANCA	0.015932	4,511,842	0.015932	1,805,979	0.015932	254,570	0.015932	37,878	0.000000	0	0.015932	6,817	0.015932	18,744	0.000353	838	0.015932	1,448	0.015932	980	0.015932	134,023	0.015932	1,618	0.015932	6,774,738		
AMAXAC DE GRO.	0.011129	3,151,879	0.011129	1,261,619	0.011129	177,837	0.011129	26,461	0.000000	0	0.011129	4,762	0.011129	13,094	0.000246	586	0.011129	1,012	0.011129	685	0.011129	93,625	0.011129	1,311	0.011129	4,732,691		
APETATITLAN DE A. C.	0.013991	3,962,377	0.013991	1,586,042	0.013991	223,568	0.013991	33,265	0.000000	0	0.013991	5,987	0.013991	16,462	0.000310	736	0.013991	1,272	0.013991	861	0.013991	117,701	0.013991	1,421	0.013991	5,949,691		
APIZACO	0.058854	16,667,586	0.058854	6,671,623	0.058854	940,428	0.058854	139,928	0.000000	0	0.058854	25,185	0.058854	69,246	0.001302	3,096	0.058854	5,350	0.058854	3,621	0.058854	495,105	0.058854	5,979	0.058854	20,207,145		
ATLANGATEPEC	0.012126	3,434,179	0.012126	1,374,617	0.012126	193,765	0.012126	28,831	0.000000	0	0.012126	5,189	0.012126	14,267	0.000268	638	0.012126	1,102	0.012126	746	0.012126	102,011	0.012126	1,232	0.012126	5,166,578		
BENITO JUAREZ	0.009158	2,593,605	0.009158	1,038,156	0.009158	146,338	0.009158	21,774	0.000000	0	0.009158	3,919	0.009158	10,775	0.000203	482	0.009158	832	0.009158	563	0.009158	77,042	0.009158	930	0.009158	3,894,416		
CALPULALPAN	0.029389	8,323,090	0.029389	3,331,527	0.029389	469,610	0.029389	69,874	0.000000	0	0.029389	12,976	0.029389	34,578	0.000650	1,546	0.029389	2,671	0.029389	1,808	0.029389	247,234	0.029389	2,985	0.029389	12,497,502		
CHIAUTEMPAN	0.039128	11,081,164	0.039128	4,435,516	0.039128	625,228	0.039128	93,029	0.000000	0	0.039128	16,744	0.039128	46,037	0.000866	2,059	0.039128	3,557	0.039128	2,407	0.039128	329,162	0.039128	3,975	0.039128	16,638,876		
CONTLA DE J. C.	0.021607	6,119,059	0.021607	2,449,308	0.021607	345,253	0.021607	51,371	0.000000	0	0.021607	9,246	0.021607	25,422	0.000478	1,137	0.021607	1,964	0.021607	1,329	0.021607	181,764	0.021607	2,195	0.021607	9,188,047		
CUAPIXTLA	0.013729	3,888,193	0.013729	1,556,347	0.013729	219,382	0.013729	32,642	0.000000	0	0.013729	5,875	0.013729	16,154	0.000304	722	0.013729	1,248	0.013729	845	0.013729	115,497	0.013729	1,395	0.013729	5,838,300		
CUAXOMULCO	0.010450	2,959,471	0.010450	1,184,603	0.010450	166,981	0.010450	24,845	0.000000	0	0.010450	4,472	0.010450	12,295	0.000231	550	0.010450	890	0.010450	643	0.010450	87,910	0.010450	1,062	0.010450	4,443,781		
EL CARMEN TEOQUEXQUITLA	0.014125	4,000,223	0.014125	1,601,191	0.014125	225,703	0.014125	33,583	0.000000	0	0.014125	6,044	0.014125	16,619	0.000313	743	0.014125	1,284	0.014125	869	0.014125	118,825	0.014125	1,435	0.014125	6,006,519		
EMILIANO ZAPATA	0.008264	2,340,262	0.008264	936,749	0.008264	132,044	0.008264	19,647	0.000000	0	0.008264	3,536	0.008264	9,723	0.000183	435	0.008264	751	0.008264	650	0.008264	69,517	0.008264	839	0.008264	3,514,011		
ESPAÑITA	0.010573	2,994,312	0.010573	1,198,549	0.010573	168,947	0.010573	25,138	0.000000	0	0.010573	4,524	0.010573	12,440	0.000334	556	0.010573	961	0.010573	658	0.010573	88,945	0.010573	1,074	0.010573	4,496,097		
HUAMANTLA	0.048570	13,755,089	0.048570	5,505,822	0.048570	776,098	0.048570	115,477	0.000000	0	0.048570	20,784	0.048570	57,146	0.001075	2,555	0.048570	4,415	0.048570	2,988	0.048570	408,590	0.048570	4,934	0.048570	20,653,898		
HUEYTLIPAN	0.013792	3,905,844	0.013792	1,563,413	0.013792	220,378	0.013792	32,790	0.000000	0	0.013792	5,902	0.013792	16,227	0.000305	726	0.013792	1,254	0.013792	849	0.013792	116,022	0.013792	1,404	0.013792	4,466,804		
IXTACUICTLA DE M. M.	0.023120	6,547,648	0.023120	2,620,862	0.023120	369,430	0.023120	54,969	0.000000	0	0.023120	8,983	0.023120	27,202	0.000512	1,216	0.023120	2,102	0.023120	1,422	0.023120	194,496	0.023120	2,349	0.023120	9,831,594		
KIEXCO	0.011131	3,152,217	0.011131	1,261,754	0.011131	177,856	0.011131	26,463	0.000000	0	0.011131	4,763	0.011131	13,094	0.000246	586	0.011131	1,012	0.011131	685	0.011131	93,635	0.011131	1,311	0.011131	4,733,198		
LA MAGDALENA TLATELULCO	0.014386	4,074,104	0.014386	1,630,763	0.014386	229,872	0.014386	34,203	0.000000	0	0.014386	6,156	0.014386	16,926	0.000318	757	0.014386	1,308	0.014386	865	0.014386	121,020	0.014386	1,461	0.014386	6,117,455		
LAZARO CARDENAS	0.009097	2,576,354	0.009097	1,031,251	0.009097	145,365	0.009097	21,629	0.000000	0	0.009097	3,993	0.009097	10,703	0.000201	479	0.009097	827	0.009097	560	0.009097	76,530	0.009097	924	0.009097	3,888,513		
MAZATECOCHCO DE J. M. M.	0.011013	3,118,866	0.011013	1,248,405	0.011013	175,974	0.011013	26,184	0.000000	0	0.011013	4,713	0.011013	12,957	0.000244	579	0.011013	1,021	0.011013	678	0.011013	92,645	0.011013	1,119	0.011013	4,683,121		
MUÑOZ DE D. A.	0.008804	2,493,393	0.008804	998,044	0.008804	140,684	0.008804	20,933	0.000000	0	0.008804	3,768	0.008804	10,359	0.000195	463	0.008804	800	0.008804	542	0.008804	74,065	0.008804	894	0.008804	3,743,944		
NANACAMILPA DE M. A.	0.015814	4,478,457	0.015814	1,792,615	0.015814	252,686	0.015814	37,598	0.000000	0	0.015814	6,767	0.015814	18,606	0.000350	832	0.015814	1,437	0.015814	973	0.015814	133,031	0.015814	1,604	0.015814	6,724,608		
NATIVITAS	0.018402	5,211,437	0.018402	2,086,090	0.018402	294,043	0.018402	43,751	0.000000	0	0.018402	7,874	0.018402	21,651	0.000407	968	0.018402	1,673	0.018402	1,132	0.018402	154,804	0.018402	1,869	0.018402	7,825,212		
PANOTLA	0.018588	5,264,081	0.018588	2,107,082	0.018588	297,013	0.018588	44,193	0.000000	0	0.018588	8,954	0.018588	21,870	0.000411	978	0.018588	1,670	0.018588	1,144	0.018588	156,368	0.018588	1,889	0.018588	7,904,259		
PAPALOTLA DE X.	0.020612	5,837,336	0.020612	2,336,541	0.020612	329,358	0.020612	49,006	0.000000	0	0.020612	8,820	0.020612	24,251	0.000456	1,084	0.020612	1,874	0.020612	1,268	0.020612	173,396	0.020612	2,194	0.020612	8,765,028		
SANCTORUM DE L. C.	0.010974	3,107,729	0.010974	1,243,947	0.010974	175,346	0.010974	26,090	0.000000	0	0.010974	4,696	0.010974	13,533	0.000244	579	0.010974	1,021	0.010974	675	0.010974	92,314	0.010974	1,105	0.010974	4,466,398		
SAN DAMIAN TEXOLOCO	0.009802	2,776,078	0.009802	1,111,195	0.009802	156,633	0.009802	23,306	0.000000	0	0.009802	4,195	0.009802	11,533	0.000217	516	0.009802	891	0.009802	603	0.009802	82,462	0.009802	926	0.009802	4,168,408		
SAN FCO. TETLANOHCAN	0.012097	3,425,837	0.012097	1,371,278	0.012097	193,295	0.012097	28,761	0.000000	0	0.012097	5,176	0.012097	14,233	0.000268	636	0.012097	1,100	0.012097	744	0.012097	101,763	0.012097	1,299	0.012097	5,144,052		
SAN JERONIMO ZACUALPAN	0.009720	2,752,790	0.009720	1,101,874	0.009720	155,320	0.009720	23,110	0.000000	0	0.009720	4,159	0.009720	11,436	0.000215	511	0.009720	884	0.009720	598	0.009720	81,771	0.009720	987	0.009720	4,133,441		
SAN JOSE TEACALCO	0.009713	2,750,813	0.009713	1,101,083	0.009713	155,208	0.009713	23,094	0.000000	0	0.009713	4,156	0.009713	11,428	0.000215	511	0.009713	883	0.009713	598	0.009713	81,712	0.009713	987	0.009713	4,130,472		
SAN JUAN HUACIZINCO	0.009755	2,762,594	0.009755	1,105,798	0.009755	155,873	0.009755	23,193	0.000000	0	0.009755	4,174	0.009755	11,427	0.000215	511	0.009755	883	0.009755	600	0.009755	82,						

**CUARTO.** De conformidad con el numeral 5, fracción III de los Lineamientos para la Publicación de la Información a que se refiere el artículo 6 de la Ley de Coordinación Fiscal, se da a conocer el ajuste trimestral de participaciones a municipios por el periodo abril-junio de 2017, utilizando la fórmula establecida en el artículo 504 del Código Financiero para el Estado de Tlaxcala y sus Municipios, cuya metodología se menciona a continuación:

**I. El Fondo de Garantía** estará constituido por los ingresos que establece el Artículo anterior, determinados sólo para efectos de referencia, con base en la Ley de Ingresos del Estado, para el Ejercicio Fiscal de que se trate

La distribución por municipio, se realizará con base en el coeficiente efectivo del ejercicio inmediato anterior.

El coeficiente efectivo será el resultado de dividir el monto de las participaciones que le haya correspondido al municipio, entre el total de las participaciones entregadas a todos los municipios.

**II. Adicionalmente** se asignarán a los municipios, la diferencia que resulte de restar al Fondo Estatal Participable observado, el Fondo de Garantía, de la siguiente forma:

- a) **Fondo Poblacional.** El Fondo de Población se constituirá con un monto igual al 20% de la citada diferencia y se distribuirá entre los municipios del Estado con base al número de habitantes, de acuerdo a la última información oficial que hubiera dado a conocer el Instituto de Estadística, Geografía e Informática.
- b) **Fondo Recaudatorio Predial.** El Fondo Recaudatorio se constituirá con un monto igual al 25% de dicha diferencia y se distribuirá entre los municipios del Estado con base a la dinámica de la recaudación del Impuesto Predial, correspondiente al ejercicio fiscal inmediato anterior al de la entrega del Fondo Estatal Participable.

La dinámica de recaudación del Impuesto predial, será el resultado de multiplicar el coeficiente de crecimiento del Impuesto Predial de cada Municipio por el importe a que hace referencia el párrafo anterior.

Para la obtención del crecimiento del Impuesto Predial en primer lugar se dividirá el monto de la recaudación del Impuesto Predial correspondiente al año inmediato anterior al de la entrega del Fondo Estatal Participable sobre el monto recaudado de dicho impuesto correspondiente al ejercicio inmediato anterior de este último.

El coeficiente derivado del párrafo anterior, se dividirá entre la sumatoria de coeficientes de todos los municipios determinado con base a dicho párrafo.

- c) **Fondo Recaudatorio Derechos de Agua.** El Fondo Recaudatorio se constituirá con un monto igual al 25% de dicha diferencia y se distribuirá entre los municipios del Estado con base a la dinámica de la recaudación de los Derechos de Agua, correspondiente al ejercicio fiscal inmediato anterior al de la entrega del Fondo Estatal Participable.

La dinámica de recaudación de los Derechos de Agua, será el resultado de multiplicar el coeficiente de crecimiento de los Derechos de Agua de cada Municipio por el importe a que hace referencia el párrafo anterior.

Para la obtención del crecimiento de los derechos de agua en primer lugar se dividirá el monto de la recaudación de los derechos de agua correspondiente al año inmediato anterior al de la entrega del Fondo Estatal Participable sobre el monto recaudado de dicho derecho correspondiente al ejercicio inmediato anterior de este último.

El coeficiente derivado del párrafo anterior, se dividirá entre la sumatoria de coeficientes de todos los municipios determinado con base a dicho párrafo, y

- d) Derogado.
- e) **Fondo de Estabilización a la Recaudación del Impuesto Predial.**- Se integrará con un 10% de la diferencia establecida en la fracción II de este artículo, multiplicada por el coeficiente de recaudación determinado con base en el esfuerzo recaudatorio de cada municipio correspondiente al ejercicio inmediato anterior al de la entrega del Fondo Estatal Participable.

El coeficiente de cada Municipio se obtendrá dividiendo su recaudación, entre la sumatoria del total de municipios.

Se entiende por esfuerzo recaudatorio las acciones de carácter administrativo o estratégico que permitan elevar el ingreso por concepto del Impuesto Predial, en el ejercicio inmediato anterior al de la entrega del Fondo Estatal Participable.


- f) **Fondo de Estabilización a la Recaudación de los Derechos de Agua.** Se integrará con un 10% de la diferencia establecida en la fracción II de este artículo, multiplicada por el coeficiente de recaudación determinado con base en el esfuerzo recaudatorio de cada Municipio correspondiente al ejercicio inmediato anterior al de la entrega del Fondo Estatal Participable.

El coeficiente de cada Municipio se obtendrá dividiendo su recaudación, entre la sumatoria del total de municipios.

Se entiende por esfuerzo recaudatorio las acciones de carácter administrativo o estratégico que permitan elevar el ingreso por concepto de los Derechos de Agua, en el ejercicio inmediato anterior al de la entrega del Fondo Estatal Participable.

- g) **Fondo de Desarrollo Municipal.** El Fondo de Desarrollo Municipal se constituirá con un monto igual al 10% de la misma diferencia y se distribuirá en proporción inversa a las participaciones por habitante que tenga cada Municipio, éstas serán el resultado de la suma de los Fondos a que se refieren las fracciones I y II en sus incisos a), b), c), e) y f) de este artículo en el ejercicio de que se trate.



 <b>DETERMINACIÓN DEL FONDO ESTATAL PARTICIPABLE A LOS MUNICIPIOS PARA EL EJERCICIO FISCAL 2017 ENERO - JUNIO DE 2017</b>			
<b>PARTICIPACIONES FEDERALES</b>	<b>PRONOSTICO DE INGRESOS 2017</b>	<b>PORCENTAJE A REPARTIR</b>	<b>FONDO DE GARANTIA</b>
FONDO GENERAL DE PARTICIPACIONES	2,662,621,672.87	20.00%	532,524,334.57
FONDO DE FOMENTO MUNICIPAL	210,091,822.49	100.00%	210,091,822.49
FONDO DE FISCALIZACION	140,231,316.32	20.00%	28,046,263.26
IMPUESTO ESPECIAL SOBRE PROD. Y SERVICIOS	22,935,325.93	20.00%	4,587,065.19
IMPUESTO SOBRE TENENCIA O USO DE VEHICULOS	0.00	20.00%	0.00
IMPUESTO SOBRE VEHICULOS NUEVOS	17,729,910.89	20.00%	3,545,982.18
<b>TOTAL FONDO I</b>	<b>3,053,610,048.51</b>		<b>778,795,467.70</b>
<b>IMPUESTOS ESTATALES</b>	<b>PRONOSTICO DE INGRESOS 2017</b>	<b>PORCENTAJE A REPARTIR</b>	<b>FONDO DE GARANTIA</b>
DIVERSIONES Y ESPECTACULOS PUBLICOS	164,973.09	60.00%	98,983.85
LOTERIAS, RIFAS, SORTEOS Y CONCURSOS	410,806.44	50.00%	205,403.22
TENENCIA O USO DE VEHICULOS	1,095,401.61	10.00%	109,540.16
NOMINAS	160,295,188.00	10.00%	16,029,518.80
HOSPEDAJE	900,123.53	20.00%	180,024.71
	162,866,492.67		16,623,470.74
<b>TOTAL FONDO DE GARANTIA</b>			<b>795,418,938.44</b>
<b>**PARTICIPACIONES FEDERALES</b>	<b>INGRESOS REALES 2017</b>	<b>PORCENTAJE A REPARTIR</b>	<b>PARTICIPACION A MUNICIPIOS</b>
FONDO GENERAL DE PARTICIPACIONES	3,128,068,097.46	20.00%	625,613,619.49
FONDO DE FOMENTO MUNICIPAL	221,818,652.00	100.00%	221,818,652.00
FONDO DE FISCALIZACION	150,854,968.00	20.00%	30,170,993.60
IMPUESTO ESPECIAL SOBRE PROD. Y SERVICIOS	22,331,930.29	20.00%	4,466,386.06
IMPUESTO SOBRE TENENCIA O USO DE VEHICULOS	29,998.00	20.00%	5,999.60
IMPUESTO SOBRE VEHICULOS NUEVOS	22,351,522.00	20.00%	4,470,304.40
<b>TOTALES</b>	<b>3,545,455,167.75</b>		<b>886,545,955.15</b>
<b>INCREMENTO PARTICIPACIONES FEDERALES</b>			<b>INCREMENTO</b>
FONDO GENERAL DE PARTICIPACIONES			93,089,284.92
FONDO DE FOMENTO MUNICIPAL			11,726,829.51
FONDO DE FISCALIZACION			2,124,730.34
IMPUESTO ESPECIAL SOBRE PROD. Y SERVICIOS			-120,679.13
IMPUESTO SOBRE TENENCIA O USO DE VEHICULOS			5,999.60
IMPUESTO SOBRE VEHICULOS NUEVOS			924,322.22
<b>TOTALES</b>			<b>107,750,487.45</b>
<b>**IMPUESTOS ESTATALES</b>	<b>INGRESOS REALES 2017</b>	<b>PORCENTAJE A REPARTIR</b>	<b>PARTICIPACION A MUNICIPIOS</b>
DIVERSIONES Y ESPECTACULOS PUBLICOS	315,418.00	60.00%	189,250.80
LOTERIAS, RIFAS, SORTEOS Y CONCURSOS	185,150.00	50.00%	92,575.00
TENENCIA O USO DE VEHICULOS	2,247,957.00	10.00%	224,795.70
NOMINAS	195,842,470.00	10.00%	19,584,247.00
HOSPEDAJE	1,474,723.00	20.00%	294,944.60
	200,065,718.00		20,385,813.10
<b>IMPUESTOS ESTATALES</b>			<b>INCREMENTO ING. PROPIOS</b>
DIVERSIONES Y ESPECTACULOS PUBLICOS			90,266.95
LOTERIAS, RIFAS, SORTEOS Y CONCURSOS			-112,828.22
TENENCIA O USO DE VEHICULOS			115,255.54
NOMINAS			3,554,728.20
HOSPEDAJE			114,919.89
			3,762,342.36
<b>RECAUDACION PARA FONDOS II, III, IV, V, VI y VII</b>			<b>111,512,829.81</b>
<b>TOTAL RECAUDACION ESTATAL PARTICIPABLE</b>			<b>906,931,768.25</b>
<b>FONDO ESTATAL PARTICIPABLE</b>	<b>PORCENTAJE</b>	<b>PARTICIPACION</b>	
FONDO I: FONDO DE GARANTIA	IRREDUCTIBLE	795,418,938.44	
FONDO II: FONDO POBLACIONAL	20%	22,302,565.96	
FONDO III: FONDO DE INCENTIVO A RECAUDACION DE PREDIAL	25%	27,878,207.45	
FONDO IV: FONDO DE NIVEL RECAUDACION DE PREDIAL	10%	11,151,282.98	
FONDO V: FONDO DE INCENTIVO A RECAUDACION DE DERECHOS DE AGUA	25%	27,878,207.45	
FONDO VI: FONDO DE NIVEL RECAUDACION DE DERECHOS DE AGUA	10%	11,151,282.98	
FONDO VII: FONDO DE DESARROLLO MUNICIPAL	10%	11,151,282.98	
<b>TOTAL</b>	<b>100%</b>	<b>906,931,768.25</b>	

**DETERMINACIÓN DEL FONDO DE GARANTÍA ( I )  
ENERO -JUNIO DE 2017**

NO.	MUNICIPIO MUNICIPIO	COEFICIENTE DE PARTICIPACION FONDO DE GARANTÍA	TOTAL FONDO DE GARANTÍA
1.-	AGUAMANALA DE M.H.	0.881092%	7,008,373.58
2.-	ATLTZAYANCA	1.593159%	12,672,286.21
3.-	AMAXAC DE GRO.	1.112948%	8,852,595.88
4.-	APETATITLAN DE A.C.	1.399139%	11,129,018.17
5.-	APIZACO	5.885425%	46,813,786.18
6.-	ATLANGATEPEC	1.212629%	9,645,484.02
7.-	BENITO JUAREZ	0.915817%	7,284,585.15
8.-	CALPULALPAN	2.938933%	23,376,832.55
9.-	CHIAUTEMPAN	3.912826%	31,123,358.26
10.-	CONTLA DE J.C.	2.160677%	17,186,430.47
11.-	CUAFIXTLA	1.372944%	10,920,658.83
12.-	CUAXOMULCO	1.045007%	8,312,183.57
13.-	EL CARMEN TEQUEXQUITLA	1.412503%	11,235,316.34
14.-	EMILIANO ZAPATA	0.826361%	6,573,030.02
15.-	ESPAÑITA	1.057310%	8,410,042.18
16.-	HUAMANTLA	4.857005%	38,633,537.66
17.-	HUEYOTLIPAN	1.379177%	10,970,235.39
18.-	IXTACUIXTLA	2.312014%	18,390,196.52
19.-	IXTENCO	1.113067%	8,853,543.54
20.-	LA MAGDALENA TLALTELULCO	1.438591%	11,442,823.76
21.-	LAZARO CARDENAS	0.909726%	7,236,132.82
22.-	MAZATECOCHCO DE J.M.M.	1.101290%	8,759,872.90
23.-	MUÑOZ DE D.A.	0.880432%	7,003,124.32
24.-	NANACAMILPA	1.581370%	12,578,516.82
25.-	NATIVITAS	1.840190%	14,637,218.80
26.-	PANOTLA	1.858779%	14,785,078.52
27.-	PAPALOTLA	2.061199%	16,395,163.29
28.-	SANCTORUM DE L. C.	1.097358%	8,728,593.22
29.-	SAN DAMIAN TEXOLOC	0.980250%	7,797,092.04
30.-	SAN FCO. TETLANOHCAN	1.209684%	9,622,053.75
31.-	SAN JERONIMO ZACUALPAN	0.972027%	7,731,685.87
32.-	SAN JOSE TEACALCO	0.971329%	7,726,132.98
33.-	SAN JUAN HUACTZINCO	0.975489%	7,759,222.32
34.-	SAN LORENZO AXOCOMANITLA	0.858751%	6,830,670.52
35.-	SAN LUCAS TECOPILCO	0.814723%	6,480,459.44
36.-	SAN PABLO DEL MONTE	3.602228%	28,652,804.71
37.-	SANTA ANA NOPALUCAN	1.003059%	7,978,522.13
38.-	SANTA APOLONIA TEACALCO	0.824914%	6,561,525.25
39.-	SANTA CATARINA AYOMETLA	1.059226%	8,425,282.42
40.-	SANTA CRUZ QUILEHTLA	0.933477%	7,425,056.34
41.-	SANTA CRUZ TLAXCALA	1.456064%	11,581,805.98
42.-	SANTA ISABEL XILOXOXTLA	0.857496%	6,820,689.28
43.-	TENANCIINGO	1.230792%	9,789,952.28
44.-	TEOLOCHOLCO	1.636154%	13,014,276.12
45.-	TEPETITLA DE LARDIZABAL	1.488485%	11,839,695.23
46.-	TEPEYANCO	1.138910%	9,059,105.70
47.-	TERRENA TE	1.295979%	10,308,462.13
48.-	TETLA DE LA SOLIDARIDAD	2.048391%	16,293,289.77
49.-	TETLATLAHUCA	1.191776%	9,479,610.38
50.-	TLAXCALA	6.645474%	52,859,359.41
51.-	TLAXCO	2.531816%	20,138,546.53
52.-	TOCATLAN	0.893718%	7,108,800.47
53.-	TOTOLAC	1.744917%	13,879,396.85
54.-	TZOMPANTEPEC	1.576029%	12,536,029.67
55.-	XALOZTOC	1.704442%	13,557,455.66
56.-	XALTOCAN	1.175527%	9,350,367.64
57.-	XICOHTZINCO	1.259725%	10,020,094.84
58.-	YAUHQUEMEHCAN	2.155324%	17,143,856.47
59.-	ZACATELCO	2.534423%	20,159,277.46
60.-	ZITLALTEPEC DE T.S.S.	1.072434%	8,530,339.79
<b>TOTAL</b>		<b>100.00000%</b>	<b>795,418,938.44</b>



## DETERMINACIÓN DEL FONDO POBLACIONAL (II)

MONTO DE LA RECAUDACIÓN ESTATAL PARTICIPABLE:

111,512,829.81

20%

22,302,565.96

ENERO -JUNIO DE 2017

NO.	MUNICIPIO	HABITANTES INTERCENSAL 2016	% DE DISTRIBUCION	MONTO A DISTRIBUIR	MONTO PARTICIPABLE
1.-	ACUAMANALA DE M. H.	5,925	0.465492%	22,302,565.96	103,816.64
2.-	ATLTZAYANCA	17,173	1.349180%	22,302,565.96	300,901.81
3.-	AMAXAC DE GRO.	11,144	0.875518%	22,302,565.96	195,262.90
4.-	APETATITLAN DE A. C.	15,271	1.199751%	22,302,565.96	267,575.35
5.-	APIZACO	78,624	6.177019%	22,302,565.96	1,377,633.72
6.-	ATLANGATEPEC	6,597	0.518287%	22,302,565.96	115,591.29
7.-	BENITO JUAREZ	6,038	0.474370%	22,302,565.96	105,796.61
8.-	CALPULALPAN	48,385	3.801321%	22,302,565.96	847,792.12
9.-	CHIAUTEMPAN	70,011	5.500347%	22,302,565.96	1,226,718.49
10.-	CONTLA DE J. C.	38,330	3.011360%	22,302,565.96	671,610.46
11.-	CUAPIAXTLA	15,337	1.204937%	22,302,565.96	268,731.79
12.-	CUAXOMULCO	5,272	0.414190%	22,302,565.96	92,374.91
13.-	EL CARMEN TEQUEXQUITLA	17,259	1.355937%	22,302,565.96	302,408.68
14.-	EMILIANO ZAPATA	4,561	0.358331%	22,302,565.96	79,916.91
15.-	ESPAÑITA	8,668	0.680993%	22,302,565.96	151,878.93
16.-	HUAMANTLA	92,887	7.297578%	22,302,565.96	1,627,547.10
17.-	HUEYOTLIPAN	14,575	1.145071%	22,302,565.96	255,380.18
18.-	IXTACUIXTLA DE M. M.	38,324	3.010888%	22,302,565.96	671,505.32
19.-	IXTENCO	7,080	0.556233%	22,302,565.96	124,054.32
20.-	LA MAGDALENA TLALTTELULCO	18,873	1.482739%	22,302,565.96	330,688.86
21.-	LAZARO CARDENAS	3,103	0.243784%	22,302,565.96	54,370.13
22.-	MAZATECOCHCO DE J. M. M.	10,901	0.856427%	22,302,565.96	191,005.10
23.-	MUNOZ DE D. A.	4,679	0.367601%	22,302,565.96	81,984.49
24.-	NANACAMILPA DE M. A.	18,115	1.423188%	22,302,565.96	317,407.34
25.-	NATIVITAS	25,053	1.968265%	22,302,565.96	438,973.56
26.-	PANOTLA	27,154	2.133328%	22,302,565.96	475,786.86
27.-	PAPALOTLA DE X.	30,364	2.385518%	22,302,565.96	532,031.83
28.-	SANCTORUM DE L. C.	9,490	0.745573%	22,302,565.96	166,281.85
29.-	SAN DAMIAN TEXOLOC	5,569	0.437523%	22,302,565.96	97,578.88
30.-	SAN FCO. TETLANOHCAN	10,910	0.857134%	22,302,565.96	191,162.80
31.-	SAN JERONIMO ZACUALPAN	3,767	0.295951%	22,302,565.96	66,004.61
32.-	SAN JOSE TEACALCO	5,923	0.465335%	22,302,565.96	103,781.60
33.-	SAN JUAN HUACTZINCO	7,511	0.590094%	22,302,565.96	131,606.21
34.-	SAN LORENZO AXOCOMANITLA	5,618	0.441373%	22,302,565.96	98,437.45
35.-	SAN LUCAS TECOPILCO	3,131	0.245984%	22,302,565.96	54,860.74
36.-	SAN PABLO DEL MONTE	77,242	6.068443%	22,302,565.96	1,353,418.60
37.-	SANTA ANA NOPALUCAN	7,773	0.610678%	22,302,565.96	136,196.92
38.-	SANTA APOLONIA TEACALCO	4,559	0.358173%	22,302,565.96	79,881.87
39.-	SANTA CATARINA AYOMETLA	8,817	0.692699%	22,302,565.96	154,489.68
40.-	SANTA CRUZ QUILEHTLA	7,169	0.563226%	22,302,565.96	125,613.76
41.-	SANTA CRUZ TLAXCALA	20,242	1.590293%	22,302,565.96	354,676.20
42.-	SANTA ISABEL XILOXOXTLA	4,992	0.392192%	22,302,565.96	87,468.81
43.-	TENANCINGO	12,834	1.008291%	22,302,565.96	224,874.73
44.-	TEOLOCHOLCO	24,380	1.915391%	22,302,565.96	427,181.40
45.-	TEPETITLA DE LARDIZABAL	21,060	1.654559%	22,302,565.96	369,009.03
46.-	TEPEYANCO	12,047	0.946461%	22,302,565.96	211,085.08
47.-	TERRENATE	14,746	1.158505%	22,302,565.96	258,376.41
48.-	TETLA DE LA SOLIDARIDAD	32,613	2.562209%	22,302,565.96	571,438.35
49.-	TETLATLAHUCA	13,414	1.053858%	22,302,565.96	235,037.38
50.-	TLAXCALA	95,051	7.467590%	22,302,565.96	1,665,464.27
51.-	TLAXCO	42,536	3.341800%	22,302,565.96	745,307.13
52.-	TOCATLÁN	5,843	0.459050%	22,302,565.96	102,379.86
53.-	TOTOLAC	21,814	1.713796%	22,302,565.96	382,220.47
54.-	TZOMPANTEPEC	16,359	1.285229%	22,302,565.96	286,639.07
55.-	XALOZTOC	23,905	1.878073%	22,302,565.96	418,858.54
56.-	XALTOCAN	10,263	0.806303%	22,302,565.96	179,826.20
57.-	XICOHTZINCO	13,629	1.070749%	22,302,565.96	238,804.56
58.-	YAUHQUEMEHCAN	38,296	3.008688%	22,302,565.96	671,014.71
59.-	ZACATELCO	42,686	3.353585%	22,302,565.96	747,935.40
60.-	ZITLALTEPEC DE T. S. S.	8,955	0.703541%	22,302,565.96	156,907.69
<b>TOTAL</b>		<b>1,272,847</b>	<b>100.000000%</b>	<b>0.00</b>	<b>22,302,565.96</b>

**DETERMINACIÓN DEL FONDO RECAUDATORIO (III)**  
**MONTO DE LA RECAUDACIÓN ESTATAL PARTICIPABLE: 111,512,829.81**

25%      27,878,207.45

NO.	MUNICIPIO	PREDIAL DE 2016 (A)	PREDIAL DE 2015 (B)	DINAMICA DE CRECIMIENTO C=(A/B)	FACTOR DE DISTRIBUCIÓN D=C/TOTAL C	PARTICIPACIÓN (D*20)
1.-	ACUAMANALA DE M. H.	390,932.00	435,082.00	0.8985	1.5004%	418,274.68
2.-	ATLTZAYANCA	109,773.00	137,109.00	0.8006	1.3369%	372,701.42
3.-	AMAXAC DE GRO.	373,993.50	380,911.50	0.9818	1.6395%	457,058.13
4.-	APETA TITLAN DE A. C.	1,334,975.20	1,538,107.05	0.8679	1.4493%	404,034.18
5.-	APIZACO	12,420,026.47	14,829,282.93	0.8375	1.3985%	389,882.59
6.-	ATLANGATEPEC	153,922.00	187,337.00	0.8216	1.3720%	382,479.89
7.-	BENITO JUAREZ	85,246.00	79,605.00	1.0709	1.7881%	498,499.97
8.-	CALPULALPAN	2,506,601.40	2,434,585.98	1.0296	1.7192%	479,282.57
9.-	CHIAUTEMPAN	3,193,783.22	2,401,541.00	1.3299	2.2207%	619,080.18
10.-	CONTLA DE J. C.	486,132.00	447,722.00	1.0858	1.8131%	505,448.89
11.-	CUAPIXTLA	377,438.00	259,269.00	1.4558	2.4309%	677,682.86
12.-	CUAXOMULCO	141,745.00	166,477.50	0.8514	1.4217%	396,354.39
13.-	EL CARMEN TEQUEXQUITLA	565,994.00	507,126.50	1.1161	1.8636%	519,549.58
14.-	EMILIANO ZAPATA	73,373.00	93,398.00	0.7856	1.3118%	365,704.39
15.-	ESPAÑITA	71,536.00	207,702.00	0.3444	0.5751%	160,330.24
16.-	HUAMANTLA	4,995,075.15	4,200,973.00	1.1890	1.9854%	553,507.63
17.-	HUEYOTLIPAN	361,620.00	308,336.00	1.1728	1.9584%	545,958.56
18.-	IXTACUIXTLA DE M. M.	1,644,267.79	1,483,954.02	1.1080	1.8502%	515,802.66
19.-	IXTENCO	184,376.00	177,622.96	1.0380	1.7333%	483,210.94
20.-	LA MAGDALENA TLALTTELULCO	594,707.82	649,678.39	0.9154	1.5285%	426,124.69
21.-	LAZARO CARDENAS	29,072.50	34,063.00	0.8535	1.4252%	397,311.34
22.-	MAZA TECOCHCO DE J. M. M.	144,602.00	175,008.22	0.8263	1.3797%	384,633.69
23.-	MUÑOZ DE D. A.	147,451.39	158,421.73	0.9308	1.5542%	433,276.96
24.-	NANACAMILPA DE M. A.	865,246.50	1,249,019.50	0.6927	1.1567%	322,479.50
25.-	NATIVITAS	296,057.00	301,195.50	0.9829	1.6413%	457,570.83
26.-	PANOTLA	845,327.70	731,910.20	1.1550	1.9286%	537,648.91
27.-	PAPALOTLA DE X.	2,661,104.95	2,599,583.26	1.0237	1.7093%	476,529.45
28.-	SANCTORUM DE L. C.	381,281.00	394,067.00	0.9676	1.6156%	450,408.49
29.-	SAN DAMIAN TEXOLOC	57,707.50	83,903.71	0.6878	1.1485%	320,171.42
30.-	SAN FCO. TETLANOHCAN	100,033.50	117,305.50	0.8528	1.4239%	396,970.80
31.-	SAN JERONIMO ZACUALPAN	70,203.00	76,136.60	0.9221	1.5397%	429,233.55
32.-	SAN JOSE TEACALCO	71,872.00	61,657.00	1.1657	1.9465%	542,636.26
33.-	SAN JUAN HUACTZINCO	94,541.50	116,945.75	0.8084	1.3499%	376,330.59
34.-	SAN LORENZO AXOCOMANITLA	77,795.00	73,510.00	1.0583	1.7671%	492,648.01
35.-	SAN LUCAS TECOPILCO	83,134.00	79,844.00	1.0412	1.7386%	484,694.25
36.-	SAN PABLO DEL MONTE	1,108,319.00	1,192,457.00	0.9294	1.5520%	432,666.75
37.-	SANTA ANA NOPALUCAN	45,420.26	53,169.76	0.8542	1.4264%	397,664.10
38.-	SANTA APOLONIA TEACALCO	23,198.00	23,123.30	1.0032	1.6752%	467,016.48
39.-	SANTA CATERINA AYOMETLA	106,443.00	90,335.00	1.1783	1.9676%	548,520.08
40.-	SANTA CRUZ QUILEHTLA	113,639.50	135,136.00	0.8409	1.4042%	391,462.11
41.-	SANTA CRUZ TLAXCALA	1,258,223.00	1,380,471.00	0.9114	1.5219%	424,289.03
42.-	SANTA ISABEL XILOXOXTLA	341,104.00	318,388.00	1.0713	1.7889%	498,725.52
43.-	TENANCINGO	202,562.50	256,617.00	0.7894	1.3181%	367,455.79
44.-	TEOLOCHOLCO	951,959.28	910,432.50	1.0456	1.7460%	486,745.66
45.-	TEPETITLA DE LARDIZABAL	317,052.15	355,581.05	0.8916	1.4889%	415,072.12
46.-	TEPEYANCO	389,526.00	371,868.10	1.0475	1.7491%	487,617.18
47.-	TERRENALE	146,566.00	195,416.00	0.7500	1.2524%	349,144.00
48.-	TETLA DE LA SOLIDARIDAD	4,468,482.71	3,205,239.79	1.3941	2.3279%	648,979.58
49.-	TETLA TLAHUCA	72,775.50	55,964.00	1.3004	2.1714%	605,351.92
50.-	TLAXCALA	18,671,125.00	18,878,385.00	0.9890	1.6515%	460,401.91
51.-	TLAXCO	1,109,617.86	1,076,186.00	1.0311	1.7217%	479,973.85
52.-	TOCATLÁN	177,274.00	130,814.00	1.3552	2.2629%	630,844.46
53.-	TOTLAC	1,712,104.32	1,394,086.96	1.2281	2.0507%	571,704.79
54.-	TZOMPANTEPEC	628,801.00	766,343.20	0.8205	1.3701%	381,963.08
55.-	XALOZTOC	1,812,370.01	1,363,117.21	1.3296	2.2201%	618,935.14
56.-	XALTOCAN	1,149,815.00	839,159.00	1.3702	2.2880%	637,845.04
57.-	XICOHTZINCO	1,275,454.00	1,398,993.50	0.9117	1.5224%	424,405.08
58.-	YAUHQUEMEHCAN	3,129,682.00	3,395,522.20	0.9217	1.5391%	429,067.00
59.-	ZACA TELCO	2,348,003.00	2,375,060.50	0.9886	1.6508%	460,209.36
60.-	ZITLALTEPEC DE T. S. S.	290,755.00	229,939.00	1.2645	2.1115%	588,634.93
<b>TOTALES</b>		<b>77,841,219.18</b>	<b>77,570,196.87</b>	<b>59.8871</b>	<b>100.0000%</b>	<b>27,878,207.45</b>

**DETERMINACIÓN DEL FONDO DE ESTABILIZACIÓN (IV)**

**MONTO DE LA RECAUDACIÓN ESTATAL PAR 111,512,829.81 10% 11,151,282.98**  
**ENERO -JUNIO DE 2017**

NO.	MUNICIPIO	PREDIAL DE 2016 (A)	DINAMICA DE CRECIMIENTO B=(A/TOTAL A)	FACTOR DE DISTRIBUCIÓN C=(B/TOTAL B)	PARTICIPACIÓN D=(C* REC. ESTATAL)
1.-	ACUAMANALA DE M. H.	390,932.00	0.0050	0.5022%	56,003.66
2.-	ATLTZAYANCA	109,773.00	0.0014	0.1410%	15,725.73
3.-	AMAXAC DE GRO.	373,993.50	0.0048	0.4805%	53,577.11
4.-	APETATITLAN DE A. C.	1,334,975.20	0.0171	1.7150%	191,244.26
5.-	APIZACO	12,420,026.47	0.1596	15.9556%	1,779,253.09
6.-	ATLANGATEPEC	153,922.00	0.0020	0.1977%	22,050.37
7.-	BENITO JUAREZ	85,246.00	0.0011	0.1095%	12,212.07
8.-	CALPULALPAN	2,506,601.40	0.0322	3.2201%	359,087.66
9.-	CHIAUTEMPAN	3,193,783.22	0.0410	4.1029%	457,531.12
10.-	CONTLA DE J. C.	486,132.00	0.0062	0.6245%	69,641.71
11.-	CUAPIAXTLA	377,438.00	0.0048	0.4849%	54,070.56
12.-	CUAXOMULCO	141,745.00	0.0018	0.1821%	20,305.93
13.-	EL CARMEN TEQUEXQUITLA	565,994.00	0.0073	0.7271%	81,082.48
14.-	EMILIANO ZAPATA	73,373.00	0.0009	0.0943%	10,511.18
15.-	ESPAÑITA	71,536.00	0.0009	0.0919%	10,248.02
16.-	HUAMANTLA	4,995,075.15	0.0642	6.4170%	715,578.42
17.-	HUEYOTLIPAN	361,620.00	0.0046	0.4646%	51,804.52
18.-	IXTACUIXTLA DE M. M.	1,644,267.79	0.0211	2.1123%	235,552.52
19.-	IXTENCO	184,376.00	0.0024	0.2369%	26,413.11
20.-	LA MAGDALENA TLALTELULCO	594,707.82	0.0076	0.7640%	85,195.93
21.-	LAZARO CARDENAS	29,072.50	0.0004	0.0373%	4,164.83
22.-	MAZATECOCHCO DE J. M. M.	144,602.00	0.0019	0.1858%	20,715.22
23.-	MUÑOZ DE D. A.	147,451.39	0.0019	0.1894%	21,123.41
24.-	NANACAMILPA DE M. A.	865,246.50	0.0111	1.1116%	123,952.43
25.-	NATIVITAS	296,057.00	0.0038	0.3803%	42,412.17
26.-	PANOTLA	845,327.70	0.0109	1.0860%	121,098.93
27.-	PAPALOTLA DE X.	2,661,104.95	0.0342	3.4186%	381,221.35
28.-	SANCTORUM DE L. C.	381,281.00	0.0049	0.4898%	54,621.09
29.-	SAN DAMIAN TEXOLOC	57,707.50	0.0007	0.0741%	8,266.99
30.-	SAN FCO. TETLANOHCAN	100,033.50	0.0013	0.1285%	14,330.48
31.-	SAN JERONIMO ZACUALPAN	70,203.00	0.0009	0.0902%	10,057.06
32.-	SAN JOSE TEACALCO	71,872.00	0.0009	0.0923%	10,296.15
33.-	SAN JUAN HUACTZINCO	94,541.50	0.0012	0.1215%	13,543.71
34.-	SAN LORENZO AXOCOMANITLA	77,795.00	0.0010	0.0999%	11,144.66
35.-	SAN LUCAS TECOPILCO	83,134.00	0.0011	0.1068%	11,909.51
36.-	SAN PABLO DEL MONTE	1,108,319.00	0.0142	1.4238%	158,774.22
37.-	SANTA ANA NOPALUCAN	45,420.26	0.0006	0.0583%	6,506.76
38.-	SANTA APOLONIA TEACALCO	23,198.00	0.0003	0.0298%	3,323.27
39.-	SANTA CATARINA AYOMETLA	106,443.00	0.0014	0.1367%	15,248.68
40.-	SANTA CRUZ QUILEHTLA	113,639.50	0.0015	0.1460%	16,279.63
41.-	SANTA CRUZ TLAXCALA	1,258,223.00	0.0162	1.6164%	180,248.98
42.-	SANTA ISABEL XILOXOXTLA	341,104.00	0.0044	0.4382%	48,865.46
43.-	TENANCINGO	202,562.50	0.0026	0.2602%	29,018.45
44.-	TEOLOCHOLCO	951,959.28	0.0122	1.2230%	136,374.63
45.-	TEPETITLA DE LA RDIZABAL	317,052.15	0.0041	0.4073%	45,419.87
46.-	TEPEYANCO	389,526.00	0.0050	0.5004%	55,802.24
47.-	TERRENATE	146,566.00	0.0019	0.1883%	20,996.57
48.-	TETLA DE LA SOLIDARIDAD	4,468,482.71	0.0574	5.7405%	640,140.48
49.-	TETLATLAHUCA	72,775.50	0.0009	0.0935%	10,425.58
50.-	TLAXCALA	18,671,125.00	0.2399	23.9862%	2,674,765.38
51.-	TLAXCO	1,109,617.86	0.0143	1.4255%	158,960.29
52.-	TOCATLÁN	177,274.00	0.0023	0.2277%	25,395.70
53.-	TOTOLAC	1,712,104.32	0.0220	2.1995%	245,270.56
54.-	TZOMPANTEPEC	628,801.00	0.0081	0.8078%	90,080.01
55.-	XALOZTOC	1,812,370.01	0.0233	2.3283%	259,634.31
56.-	XALTOCAN	1,149,815.00	0.0148	1.4771%	164,718.80
57.-	XICOHTZINCO	1,275,454.00	0.0164	1.6385%	182,717.44
58.-	YAUHQUEMEHCAN	3,129,682.00	0.0402	4.0206%	448,348.19
59.-	ZACATELCO	2,348,003.00	0.0302	3.0164%	336,367.37
60.-	ZITLALTEPEC DE T. S. S.	290,755.00	0.0037	0.3735%	41,652.63
<b>TOTALES</b>		<b>77,841,219.18</b>	<b>1.0000</b>	<b>100.0000%</b>	<b>11,151,282.98</b>



**DETERMINACIÓN DEL FONDO RECAUDATORIO (V)**  
**MONTO DE LA RECAUDACIÓN ESTATAL PARTICIPABLE: 111,512,829.81**

25% 27,878,207.45

**ENERO -JUNIO DE 2017**

NO.	MUNICIPIO	DERECHOS DE AGUA 2016 (A)	DERECHOS DE AGUA 2015 (B)	DINAMICA DE CRECIMIENTO C=(A/B)	FACTOR DE DISTRIBUCIÓN D=C/TOTAL C	PARTICIPACIÓN (D*20)
1.-	ACUAMANALA DE M. H.	50,016.00	50,016.00	1.0000	1.5578%	434,300.21
2.-	ATLTZAYANCA	430,387.00	430,387.00	1.0000	1.5578%	434,300.21
3.-	AMAXAC DE GRO.	512,455.00	512,455.00	1.0000	1.5578%	434,300.21
4.-	APETATITLAN DE A. C.	2,023,183.70	1,201,594.16	1.6837	2.6230%	731,252.81
5.-	APIZACO	28,768,593.00	28,768,593.30	1.0000	1.5578%	434,300.21
6.-	ATLANGATEPEC	300,472.00	273,040.00	1.1005	1.7144%	477,933.83
7.-	BENITO JUAREZ	492,578.00	492,578.00	1.0000	1.5578%	434,300.21
8.-	CALPULALPAN	8,220,521.00	8,220,521.00	1.0000	1.5578%	434,300.21
9.-	CHIAUTEMPAN	12,977,078.00	12,977,077.83	1.0000	1.5578%	434,300.22
10.-	CONTLA DE J. C.	630,716.00	520,913.00	1.2108	1.8862%	525,846.14
11.-	CUAPIXTLA	740,190.00	740,190.00	1.0000	1.5578%	434,300.21
12.-	CUAXOMULCO	218,330.00	218,330.00	1.0000	1.5578%	434,300.21
13.-	EL CARMEN TEQUEXQUITLA	399,159.00	399,159.00	1.0000	1.5578%	434,300.21
14.-	EMILIANO ZAPATA	171,327.50	167,575.00	1.0224	1.5927%	444,025.48
15.-	ESPAÑITA	848,695.00	848,695.00	1.0000	1.5578%	434,300.21
16.-	HUAMANTLA	17,620,070.58	16,736,619.50	1.0528	1.6401%	457,224.97
17.-	HUEYOTLIPAN	1,359,581.00	1,359,580.51	1.0000	1.5578%	434,300.37
18.-	IXTACUIXTLA DE M. M.	301,480.00	301,480.00	1.0000	1.5578%	434,300.21
19.-	IXTENCO	1,486,228.00	1,486,227.50	1.0000	1.5578%	434,300.36
20.-	LA MAGDALENA TLALTELULCO	689,363.58	689,364.58	1.0000	1.5578%	434,299.58
21.-	LAZARO CARDENAS	112,905.00	112,905.00	1.0000	1.5578%	434,300.21
22.-	MAZATECOCHCO DE J. M. M.	546,043.00	402,693.00	1.3560	2.1124%	588,901.69
23.-	MUNOZ DE D. A.	365,462.00	365,461.85	1.0000	1.5578%	434,300.39
24.-	NANACAMILPA DE M. A.	2,020,499.00	2,020,499.00	1.0000	1.5578%	434,300.21
25.-	NATIVITAS	142,082.00	142,082.00	1.0000	1.5578%	434,300.21
26.-	PANOTLA	861,496.50	820,665.00	1.0498	1.6354%	455,908.45
27.-	PAPALOTLA DE X.	973,449.00	973,448.50	1.0000	1.5578%	434,300.43
28.-	SANCTORUM DE L. C.	332,945.00	332,945.00	1.0000	1.5578%	434,300.21
29.-	SAN DAMIAN TEXOLOC	514,056.00	514,056.00	1.0000	1.5578%	434,300.21
30.-	SAN FCO. TETLANOHCAN	953,365.00	953,365.00	1.0000	1.5578%	434,300.21
31.-	SAN JERONIMO ZACUALPAN	404,572.90	329,805.90	1.2267	1.9110%	532,756.07
32.-	SAN JOSE TEACALCO	678,821.50	678,822.50	1.0000	1.5578%	434,299.57
33.-	SAN JUAN HUACTZINCO	388,845.00	388,845.00	1.0000	1.5578%	434,300.21
34.-	SAN LORENZO AXOCOMANITLA	191,300.00	191,300.00	1.0000	1.5578%	434,300.21
35.-	SAN LUCAS TECOPILCO	190,740.00	190,740.00	1.0000	1.5578%	434,300.21
36.-	SAN PABLO DEL MONTE	4,678,325.50	4,607,891.00	1.0153	1.5817%	440,938.76
37.-	SANTA ANA NOPALUCAN	121,180.00	120,460.00	1.0060	1.5672%	436,896.06
38.-	SANTA APOLONIA TEACALCO	149,147.00	149,147.00	1.0000	1.5578%	434,300.21
39.-	SANTA CATARINA AYOMETLA	243,755.00	238,145.00	1.0236	1.5945%	444,531.05
40.-	SANTA CRUZ QUILEHTLA	159,572.52	159,572.50	1.0000	1.5578%	434,300.26
41.-	SANTA CRUZ TLAXCALA	293,000.00	252,150.00	1.1620	1.8102%	504,659.77
42.-	SANTA ISABEL XILOXOXTLA	475,444.00	475,444.00	1.0000	1.5578%	434,300.21
43.-	TENANCINGO	359,520.00	359,520.00	1.0000	1.5578%	434,300.21
44.-	TEOLOCHOLCO	1,214,310.00	1,214,310.00	1.0000	1.5578%	434,300.21
45.-	TEPETITLA DE LARDIZABAL	608,479.00	608,479.24	1.0000	1.5578%	434,300.04
46.-	TEPEYANCO	179,288.00	157,925.00	1.1353	1.7686%	493,049.33
47.-	TERRENATE	141,544.00	141,544.00	1.0000	1.5578%	434,300.21
48.-	TETLA DE LA SOLIDARIDAD	1,772,654.01	1,012,819.36	1.7502	2.7266%	760,119.76
49.-	TETLATLAHUCA	672,936.00	672,936.00	1.0000	1.5578%	434,300.21
50.-	TLAXCALA	44,625,525.00	36,699,357.00	1.2160	1.8943%	528,098.49
51.-	TLAXCO	1,276,157.50	1,183,118.00	1.0786	1.6804%	468,453.25
52.-	TOCATLÁN	175,362.00	148,859.00	1.1780	1.8352%	511,623.44
53.-	TOTOLAC	1,001,432.00	912,358.54	1.0976	1.7099%	476,700.89
54.-	TZOMPANTEPEC	1,405,779.00	1,405,779.11	1.0000	1.5578%	434,300.18
55.-	XALOZTOC	1,101,340.50	610,429.00	1.8042	2.8107%	783,567.64
56.-	XALTOCAN	1,267,775.00	1,267,775.01	1.0000	1.5578%	434,300.21
57.-	XICOHTZINCO	932,416.00	932,416.00	1.0000	1.5578%	434,300.21
58.-	YAUHQUEMEHCAN	2,072,467.00	2,028,507.42	1.0217	1.5916%	443,711.89
59.-	ZACATELCO	3,379,735.00	3,379,734.91	1.0000	1.5578%	434,300.22
60.-	ZITLALTEPEC DE T. S. S.	103,010.00	103,010.00	1.0000	1.5578%	434,300.21
<b>TOTALES</b>		<b>155,327,160.29</b>	<b>143,653,717.22</b>	<b>64.1911</b>	<b>100.0000%</b>	<b>27,878,207.45</b>

NO.	MUNICIPIO	DERECHOS DE AGUA 2016 (A)	DINAMICA DE CRECIMIENTO B=(A/TOTAL A)	FACTOR DE DISTRIBUCIÓN C=(B/TOTAL B)	PARTICIPACIÓN D=(C* REC. ESTATAL)
1.-	ACUAMANALA DE M. H.	50,016.00	0.0003	0.0322%	3,590.76
2.-	ATLTZAYANCA	430,387.00	0.0028	0.2771%	30,898.44
3.-	AMAXAC DE GRO.	512,455.00	0.0033	0.3299%	36,790.29
4.-	APETATITLAN DE A. C.	2,023,183.70	0.0130	1.3025%	145,248.87
5.-	APIZACO	28,768,593.00	0.1852	18.5213%	2,065,361.40
6.-	ATLANGATEPEC	300,472.00	0.0019	0.1934%	21,571.55
7.-	BENITO JUAREZ	492,578.00	0.0032	0.3171%	35,363.27
8.-	CALPULAPAN	8,220,521.00	0.0529	5.2924%	590,169.52
9.-	CHIAUTEMPAN	12,977,078.00	0.0835	8.3547%	931,653.35
10.-	CONTLA DE J. C.	630,716.00	0.0041	0.4061%	45,280.51
11.-	CUAPIXTLA	740,190.00	0.0048	0.4765%	53,139.89
12.-	CUAXOMULCO	218,330.00	0.0014	0.1406%	15,674.40
13.-	EL CARMEN TEQUEXQUITLA	399,159.00	0.0026	0.2570%	28,656.51
14.-	EMILIANO ZAPATA	171,327.50	0.0011	0.1103%	12,299.98
15.-	ESPAÑITA	848,695.00	0.0055	0.5464%	60,929.71
16.-	HUAMANTLA	17,620,070.58	0.1134	11.3438%	1,264,984.13
17.-	HUEYOTLIPAN	1,359,581.00	0.0088	0.8753%	97,607.35
18.-	IXTACUIXTLA DE M. M.	301,480.00	0.0019	0.1941%	21,643.92
19.-	IXTENCO	1,486,228.00	0.0096	0.9568%	106,699.62
20.-	LA MAGDALENA TLALTTELULCO	689,363.58	0.0044	0.4438%	49,490.95
21.-	LAZARO CARDENAS	112,905.00	0.0007	0.0727%	8,105.70
22.-	MAZATECOCHCO DE J. M. M.	546,043.00	0.0035	0.3515%	39,201.64
23.-	MUÑOZ DE D. A.	365,462.00	0.0024	0.2353%	26,237.33
24.-	NANACAMILPA DE M. A.	2,020,499.00	0.0130	1.3008%	145,056.13
25.-	NATIVITAS	142,082.00	0.0009	0.0915%	10,200.38
26.-	PANOTLA	861,496.50	0.0055	0.5546%	61,848.75
27.-	PAPALOTLA DE X.	973,449.00	0.0063	0.6267%	69,886.07
28.-	SANCTORUM DE L. C.	332,945.00	0.0021	0.2144%	23,902.86
29.-	SAN DAMIAN TEXOLOC	514,056.00	0.0033	0.3310%	36,905.23
30.-	SAN FCO. TETLANOHCAN	953,365.00	0.0061	0.6138%	68,444.20
31.-	SAN JERONIMO ZACUALPAN	404,572.90	0.0026	0.2605%	29,045.19
32.-	SAN JOSE TEACALCO	678,821.50	0.0044	0.4370%	48,734.11
33.-	SAN JUAN HUACTZINCO	388,845.00	0.0025	0.2503%	27,916.05
34.-	SAN LORENZO AXOCOMANITLA	191,300.00	0.0012	0.1232%	13,733.85
35.-	SAN LUCAS TECOPILCO	190,740.00	0.0012	0.1228%	13,693.65
36.-	SAN PABLO DEL MONTE	4,678,325.50	0.0301	3.0119%	335,867.41
37.-	SANTA ANA NOPALUCAN	121,180.00	0.0008	0.0780%	8,699.78
38.-	SANTA APOLONIA TEACALCO	149,147.00	0.0010	0.0960%	10,707.60
39.-	SANTA CATARINA AYOMETLA	243,755.00	0.0016	0.1569%	17,499.71
40.-	SANTA CRUZ QUILEHTLA	159,572.52	0.0010	0.1027%	11,456.07
41.-	SANTA CRUZ TLAXCALA	293,000.00	0.0019	0.1886%	21,035.12
42.-	SANTA ISABEL XILOXOXTLA	475,444.00	0.0031	0.3061%	34,133.18
43.-	TENANCINGO	359,520.00	0.0023	0.2315%	25,810.74
44.-	TEOLOCHOLCO	1,214,310.00	0.0078	0.7818%	87,178.02
45.-	TEPETITLA DE LARDIZABAL	608,479.00	0.0039	0.3917%	43,684.06
46.-	TEPEYANCO	179,288.00	0.0012	0.1154%	12,871.49
47.-	TERRENATE	141,544.00	0.0009	0.0911%	10,161.76
48.-	TETLA DE LA SOLIDARIDAD	1,772,654.01	0.0114	1.1412%	127,262.78
49.-	TETLATLAHUCA	672,936.00	0.0043	0.4332%	48,311.58
50.-	TLAXCALA	44,625,525.00	0.2873	28.7300%	3,203,765.89
51.-	TLAXCO	1,276,157.50	0.0082	0.8216%	91,618.19
52.-	TOCATLÁN	175,362.00	0.0011	0.1129%	12,589.63
53.-	TOTOLAC	1,001,432.00	0.0064	0.6447%	71,895.03
54.-	TZOMPANTEPEC	1,405,779.00	0.0091	0.9050%	100,924.01
55.-	XALOZTOC	1,101,340.50	0.0071	0.7090%	79,067.69
56.-	XALTOCAN	1,267,775.00	0.0082	0.8162%	91,016.39
57.-	XICOHTZINCO	932,416.00	0.0060	0.6003%	66,940.22
58.-	YAUHQUEMEHCAN	2,072,467.00	0.0133	1.3343%	148,787.02
59.-	ZACATELCO	3,379,735.00	0.0218	2.1759%	242,638.71
60.-	ZITLALTEPEC DE T. S. S.	103,010.00	0.0007	0.0663%	7,395.32
<b>TOTALES</b>		<b>155,327,160.29</b>	<b>1.0000</b>	<b>100.0000%</b>	<b>11,151,282.98</b>




DETERMINACIÓN DE FONDO DESARROLLO MUNICIPAL (VII)

MONTO DE LA RECAUDACIÓN ESTATAL PARTICIPABLE: 111,512,829.81 10% 11,151,282.98

NO.	MUNICIPIO	NUMERO HABITANTES (A)	PARTICIPACION FONDO I (B)	PARTICIPACION FONDO II (20%) (C)	PARTICIPACION FONDO III (25%) (D)	PARTICIPACION FONDO IV (10%) (E)	PARTICIPACION FONDO V (25%) (F)	PARTICIPACION FONDO VI (10%) (G)	SUBTOTAL FONDOS L.III.IV.V.VI (H)	INVERSA POBLACION I=A/H	FACTOR DE DISTRIBUCION J=I/TOTAL I	PARTICIPACION
1.-	ACUAMANALA DE M. H.	5,925	7,008,373.58	103,816.64	418,274.68	56,003.66	434,300.21	3,590.76	8,024,359.54	0.0007	0.0103	114,304.32
2.-	ATLTZAYANCA	17,173	12,672,286.21	300,901.81	372,701.42	15,725.73	434,300.21	30,898.44	13,826,813.81	0.0012	0.0172	192,268.76
3.-	AMAXAC DE GRO.	11,144	8,852,695.88	195,262.90	457,058.13	53,577.11	434,300.21	36,790.29	10,029,584.52	0.0011	0.0154	172,005.70
4.-	APETATITLAN DE A. C.	15,271	11,129,018.17	267,575.35	404,034.18	191,244.26	731,252.81	145,248.87	12,868,373.64	0.0012	0.0165	183,708.18
5.-	APIZACO	78,624	46,813,786.18	1,377,633.72	389,882.59	1,779,253.09	434,300.21	2,065,361.40	52,860,217.19	0.0015	0.0206	230,255.96
6.-	ATLANGATEPEC	6,597	9,645,484.02	115,591.29	382,479.89	22,050.37	477,933.83	21,571.55	10,665,110.95	0.0006	0.0086	95,755.95
7.-	BENITO JUAREZ	6,038	7,284,585.15	105,796.61	498,499.97	12,212.07	434,300.21	35,363.27	8,370,757.28	0.0007	0.0100	111,663.96
8.-	CALPULALPAN	48,385	23,376,832.55	847,792.12	479,282.57	359,087.66	434,300.21	590,169.52	26,087,464.63	0.0019	0.0257	287,120.07
9.-	CHIAUTEMPAN	70,011	31,123,358.26	1,226,718.49	619,080.18	457,531.12	434,300.22	931,653.35	34,792,641.61	0.0020	0.0279	311,503.95
10.-	CONTLA DE J. C.	38,330	17,186,430.47	671,610.46	505,448.89	69,641.71	525,846.14	45,280.51	19,004,258.17	0.0020	0.0280	312,228.53
11.-	CUAPIAXTLA	15,337	10,920,658.83	268,731.79	677,682.86	54,070.56	434,300.21	53,139.89	12,408,584.14	0.0012	0.0172	191,338.72
12.-	CUAXOMULCO	5,272	8,312,183.57	92,374.91	396,354.39	20,305.93	434,300.21	15,674.40	9,271,193.41	0.0006	0.0079	88,028.73
13.-	EL CARMEN TEQUEXQUITLA	17,259	11,235,316.34	302,408.68	519,549.58	81,082.48	434,300.21	28,656.51	12,601,313.80	0.0014	0.0190	212,023.74
14.-	EMILIANO ZAPATA	4,561	6,573,030.02	79,916.91	365,704.39	10,511.18	444,025.48	12,299.98	7,485,487.97	0.0006	0.0085	94,324.53
15.-	ESPANITA	8,668	8,410,042.18	151,878.93	160,330.24	10,248.02	434,300.21	60,929.71	9,227,729.28	0.0009	0.0130	145,414.84
16.-	HUAMANTLA	92,887	38,633,537.66	1,627,547.10	553,507.63	715,578.42	457,224.97	1,264,984.13	43,252,379.91	0.0021	0.0298	332,452.50
17.-	HUEYOTLIPAN	14,575	10,970,235.39	255,380.18	545,958.56	51,804.52	434,300.37	97,607.35	12,355,286.37	0.0012	0.0164	182,616.67
18.-	IXTACUIXTLA DE M. M.	38,324	18,390,196.52	671,505.32	515,802.66	235,552.52	434,300.21	21,643.92	20,269,001.15	0.0019	0.0262	292,700.30
19.-	IXTENCO	7,080	8,853,543.54	124,054.32	483,210.94	26,413.11	434,300.36	106,699.62	10,028,221.88	0.0007	0.0098	109,293.42
20.-	LA MAGDALENA TLALTELULCO	18,873	11,442,823.76	330,688.86	426,124.69	85,195.93	434,299.58	49,490.95	12,768,623.78	0.0015	0.0205	228,813.44
21.-	LAZARO CARDENAS	3,103	7,236,132.82	54,370.13	397,311.34	4,164.83	434,300.21	8,105.70	8,134,385.04	0.0004	0.0053	59,052.97
22.-	MAZATECOCHCO DE J. M. M.	10,901	8,759,872.90	191,005.10	384,633.69	20,715.22	588,901.69	39,201.64	9,984,330.25	0.0011	0.0152	169,017.66
23.-	MUNOZ DE D. A.	4,679	7,003,124.32	81,984.49	433,276.96	21,123.41	434,300.39	26,237.33	8,000,046.89	0.0006	0.0081	90,540.98
24.-	NANACAMILPA DE M. A.	18,115	12,578,516.82	317,407.34	322,479.50	123,952.43	434,300.21	145,056.13	13,921,712.42	0.0013	0.0181	201,432.88
25.-	NATIVITAS	25,053	14,637,218.80	438,973.56	457,570.83	42,412.17	434,300.21	10,200.38	16,020,675.96	0.0016	0.0217	242,082.60
26.-	PANOTLA	27,154	14,785,078.52	475,786.86	537,648.91	121,098.93	455,908.45	61,848.75	16,437,370.43	0.0017	0.0229	255,732.63
27.-	PAPALOTLA DE X.	30,364	16,395,163.29	532,031.83	476,529.45	381,221.35	434,300.43	69,886.07	18,289,132.42	0.0017	0.0230	257,010.32
28.-	SANCTORUM DE L. C.	9,490	8,728,593.22	166,281.85	450,408.49	54,621.09	434,300.21	23,902.86	9,858,107.72	0.0010	0.0134	149,024.38
29.-	SAN DAMIAN TEXOLOC	5,569	7,797,092.04	97,578.88	320,171.42	8,266.99	434,300.21	36,905.23	8,694,314.78	0.0006	0.0089	99,157.72
30.-	SAN FCO. TETLANOHCAN	10,910	9,622,053.75	191,162.80	396,970.80	14,330.48	434,300.21	68,444.20	10,727,262.24	0.0010	0.0141	157,441.98
31.-	SAN JERONIMO ZACUALPAN	3,767	7,731,685.87	66,004.61	429,233.55	10,057.06	532,756.07	29,045.19	8,798,782.35	0.0004	0.0059	66,276.22
32.-	SAN JOSE TEACALCO	5,923	7,726,132.98	103,781.60	542,636.26	10,296.15	434,299.57	48,734.11	8,865,880.68	0.0007	0.0093	103,420.00
33.-	SAN JUAN HUACTZINCO	7,511	7,759,222.32	131,606.21	376,330.59	13,543.71	434,300.21	27,916.05	8,742,919.09	0.0009	0.0119	132,992.14
34.-	SAN LORENZO AXOCOMANITLA	5,618	6,830,670.52	98,437.45	492,648.01	11,144.66	434,300.21	13,733.85	7,880,934.71	0.0007	0.0099	110,354.15
35.-	SAN LUCAS TECOPILCO	3,131	6,480,459.44	54,860.74	484,694.25	11,909.51	434,300.21	13,693.65	7,479,917.80	0.0004	0.0058	64,799.39
36.-	SAN PABLO DEL MONTE	77,242	28,652,804.71	1,353,418.60	432,666.75	158,774.22	440,938.76	335,867.41	31,374,470.45	0.0025	0.0342	381,120.04
37.-	SANTA ANA NOPALUCAN	7,773	7,978,522.13	136,196.92	397,664.10	6,506.76	436,896.06	8,699.78	8,964,485.76	0.0009	0.0120	134,229.50
38.-	SANTA APOLONIA TEACALCO	4,559	6,561,525.25	79,881.87	467,016.48	3,323.27	434,300.21	10,707.60	7,556,754.68	0.0006	0.0084	93,399.99
39.-	SANTA CATARINA AYOMETLA	8,817	8,425,282.42	154,489.68	548,520.08	15,248.68	444,531.05	17,499.71	9,605,571.62	0.0009	0.0127	142,096.15
40.-	SANTA CRUZ QUILEHTLA	7,169	7,425,056.34	125,613.76	391,462.11	16,279.63	434,300.26	11,456.07	8,404,168.16	0.0009	0.0118	132,053.08
41.-	SANTA CRUZ TLAXCALA	20,242	11,581,805.98	354,676.20	424,289.03	180,248.98	504,659.77	21,035.12	13,066,715.09	0.0015	0.0215	239,812.42
42.-	SANTA ISABEL XILOXOTLA	4,992	6,820,689.28	87,468.81	498,725.52	48,865.46	434,300.21	34,133.18	7,924,182.47	0.0006	0.0087	97,522.49
43.-	TENANCINGO	12,834	9,789,952.28	224,874.73	367,455.79	29,018.45	434,300.21	25,810.74	10,871,412.21	0.0012	0.0164	182,751.42
44.-	TEOLOCHOLCO	24,380	13,014,276.12	427,181.40	486,745.66	136,374.63	434,300.21	87,178.02	14,586,056.04	0.0017	0.0232	258,750.09
45.-	TEPETITLA DE LARDIZABAL	21,060	11,839,695.23	369,009.03	415,072.12	45,419.87	434,300.04	43,684.06	13,147,180.36	0.0016	0.0222	247,976.44
46.-	TEPEYANCO	12,047	9,059,105.70	211,085.08	487,617.18	55,802.24	493,049.33	12,871.49	10,319,531.02	0.0012	0.0162	180,718.92
47.-	TERRENATE	14,746	10,308,462.13	258,376.41	349,144.00	20,996.57	434,300.21	10,161.76	11,381,441.09	0.0013	0.0180	200,568.01
48.-	TETLA DE LA SOLIDARIDAD	32,613	16,293,289.77	571,438.35	648,979.58	640,140.48	760,119.76	127,262.78	19,041,230.71	0.0017	0.0238	265,143.15
49.-	TETLATLAHUCA	13,414	9,479,610.38	235,037.38	605,351.92	10,425.58	434,300.21	48,311.58	10,813,037.05	0.0012	0.0172	192,041.59
50.-	TLAXCALA	95,051	52,859,359.41	1,665,464.27	460,401.91	2,674,765.38	528,098.49	3,203,765.89	61,391,855.35	0.0015	0.0215	239,679.35
51.-	TLAXCO	42,536	20,138,546.53	745,307.13	479,973.85	158,960.29	468,453.25	91,618.19	22,082,859.23	0.0019	0.0267	298,185.16
52.-	TOCATLÁN	5,843	7,108,800.47	102,379.86	630,844.46	25,395.70	511,623.44	12,589.63	8,391,633.56	0.0007	0.0097	107,788.90
53.-	TOTOLAC	21,814	13,879,396.85	382,220.47	571,704.79	245,270.56	476,700.89	71,895.03	15,627,188.60	0.0014	0.0194	216,092.22
54.-	TZOMPANTEPEC	16,359	12,536,029.67	286,639.07	381,963.08	90,080.01	434,300.18	100,924.01	13,829,936.01	0.0012	0.0164	183,113.88
55.-	XALOZTOC	23,905	13,557,455.66	418,858.54	618,935.14	259,634.31	783,567.64	79,067.69	15,717,518.97	0.0015	0.0211	235,444.98
56.-	XALTOCAN	10,263	9,350,367.64	179,826.20	637,845.04	164,718.80	434,300.21	91,016.39	10,858,074.28	0.0009	0.0131	146,320.85
57.-	XICOHTZINCO	13,629	10,020,094.84	238,804.56	424,405.08	182,717.44	434,300.21	66,940.22	11,367,262.36	0.0012	0.0166	185,606.33
58.-	YAUHQUEMEHCAN	38,296	17,143,856.47	671,014.71	429,067.00	448,348.19	443,711.89	148,787.02	19,284,785.28	0.0020	0.0276	307,413.75
59.-	ZACATELCO	42,686	20,159,277.46	747,935.40	460,209.36	336,367.37	434,300.22	242,638.71	22,380,728.51	0.0019	0.0265	295,254.09
60.-	ZITLALTEPEC DE T. S. S.	8,955	8,530,339.79	156,907.69	588,634.93	41,652.63	434,300.21	7,395.32	9,759,230.56	0.0009	0.0127	142,047.86
<b>TOTAL</b>		<b>1,272,847.00</b>	<b>795,418,938.44</b>	<b>22,302,565.96</b>	<b>27,878,207.45</b>	<b>11,151,282.98</b>	<b>27,878,207.45</b>	<b>11,151,282.98</b>	<b>895,780,485.27</b>	<b>0.0720</b>	<b>100.0000%</b>	<b>11,151,282.98</b>



 <b>TOTAL DE PARTICIPACIONES A MUNICIPIOS</b> <b>ENERO - JUNIO DE 2017</b>										
NO.	MUNICIPIO	PARTICIPACION FONDO I (A)	PARTICIPACION FONDO II (B)	PARTICIPACION FONDO III (C)	PARTICIPACION FONDO IV (D)	PARTICIPACION FONDO V (E)	PARTICIPACION FONDO VI (F)	PARTICIPACION FONDO VII (F)	PARTICIPACION EN INCREMENTOS E=B+C+D+E+F	TOTAL DE PARTICIPACIONES
1.-	ACUAMANALA DE M. H.	7,008,373.58	103,816.64	418,274.68	56,003.66	434,300.21	3,590.76	114,304.32	1,130,290.28	8,138,663.86
2.-	ATLIZAYANCA	12,672,286.21	300,901.81	372,701.42	15,725.73	434,300.21	30,898.44	192,268.76	1,346,796.37	14,019,082.58
3.-	AMAXAC DE GRO.	8,852,595.88	195,262.90	457,058.13	53,577.11	434,300.21	36,790.29	172,005.70	1,348,994.34	10,201,590.22
4.-	APETATITLAN DE A. C.	11,129,018.17	267,575.35	404,034.18	191,244.26	731,252.81	145,248.87	183,708.18	1,923,063.65	13,052,081.82
5.-	APIZACO	46,813,786.18	1,377,633.72	389,882.59	1,779,253.09	434,300.21	2,065,361.40	230,255.96	6,276,686.96	53,090,473.14
6.-	ATLANGATEPEC	9,645,484.02	115,591.29	382,479.89	22,050.37	477,933.83	21,571.55	95,755.95	1,115,382.89	10,760,866.91
7.-	BENITO JUAREZ	7,284,585.15	105,796.61	498,499.97	12,212.07	434,300.21	35,363.27	111,663.96	1,197,836.09	8,482,421.24
8.-	CALPULALPAN	23,376,832.55	847,792.12	479,282.57	359,087.66	434,300.21	590,169.52	287,120.07	2,997,752.15	26,374,584.70
9.-	CHIAUTEMPAN	31,123,358.26	1,226,718.49	619,080.18	457,531.12	434,300.22	931,653.35	311,503.95	3,980,787.31	35,104,145.56
10.-	CONTLA DE J. C.	17,186,430.47	671,610.46	505,448.89	69,641.71	525,846.14	45,280.51	312,228.53	2,130,056.23	19,316,486.70
11.-	CUAPAXTLA	10,920,658.83	268,731.79	677,682.86	54,070.56	434,300.21	53,139.89	191,338.72	1,679,264.03	12,599,922.86
12.-	CUAXOMULCO	8,312,183.57	92,374.91	396,354.39	20,305.93	434,300.21	15,674.40	88,028.73	1,047,038.57	9,359,222.14
13.-	EL CARMEN TEQUEXQUITLA	11,235,316.34	302,408.68	519,549.58	81,082.48	434,300.21	28,656.51	212,023.74	1,578,021.20	12,813,337.54
14.-	EMILIANO ZAPATA	6,573,030.02	79,916.91	365,704.39	10,511.18	444,025.48	12,299.98	94,324.53	1,006,782.47	7,579,812.49
15.-	ESPANITA	8,410,042.18	151,878.93	160,330.24	10,248.02	434,300.21	60,929.71	145,414.84	963,101.95	9,373,144.12
16.-	HUAMANTLA	38,633,537.66	1,627,547.10	553,507.63	715,578.42	457,224.97	1,264,984.13	332,452.50	4,951,294.75	43,584,832.42
17.-	HUEYOTLIPAN	10,970,235.39	255,380.18	545,958.56	51,804.52	434,300.37	97,607.35	182,616.67	1,567,667.65	12,537,903.04
18.-	IXTACUIXTLA DE M. M.	18,390,196.32	671,505.32	515,802.66	235,552.52	434,300.21	21,643.92	292,700.30	2,171,504.93	20,561,701.45
19.-	IXTENO	8,853,543.54	124,054.32	483,210.94	26,413.11	434,300.36	106,699.62	109,293.42	1,283,971.77	10,137,515.30
20.-	LA MAGDALENA TLATELULCO	11,442,823.76	330,688.86	426,124.69	85,195.93	434,299.58	49,490.95	228,813.44	1,554,613.45	12,997,437.22
21.-	LAZARO CARDENAS	7,236,132.82	54,370.13	397,311.34	4,164.83	434,300.21	8,105.70	59,052.97	957,305.18	8,193,438.00
22.-	MAZATECOCHCO DE J. M. M.	8,759,872.90	191,005.10	384,633.69	20,715.22	588,901.69	39,201.64	169,017.66	1,393,475.01	10,153,347.91
23.-	MUÑOZ DE D. A.	7,003,124.32	81,984.49	433,276.96	21,123.41	434,300.39	26,237.33	90,540.98	1,087,463.55	8,090,587.87
24.-	NANACAMILPA DE M. A.	12,578,516.82	317,407.34	322,479.50	123,952.43	434,300.21	145,056.13	201,432.88	1,544,628.49	14,123,145.30
25.-	NATIVITAS	14,637,218.80	438,973.56	457,570.83	42,412.17	434,300.21	10,200.38	242,082.60	1,625,539.76	16,262,758.56
26.-	PANOTLA	14,785,078.52	475,786.86	537,648.91	121,098.93	455,908.45	61,848.75	255,732.63	1,908,024.55	16,693,103.07
27.-	PAPALOTLA DE X.	16,395,163.29	532,031.83	476,529.45	381,221.35	434,300.43	69,886.07	257,010.32	2,150,979.44	18,546,142.74
28.-	SANCTORUM DEL L. C.	8,728,593.22	166,281.85	450,408.49	54,621.09	434,300.21	23,902.86	149,024.38	1,278,538.89	10,007,132.11
29.-	SAN DAMIAN TEXOLOCO	7,797,092.04	97,578.88	320,171.42	8,266.99	434,300.21	36,905.23	99,157.72	996,380.46	8,793,472.50
30.-	SAN FCO. TETLANOHCAN	9,622,053.75	191,162.80	396,970.80	14,330.48	434,300.21	68,444.20	157,441.98	1,262,650.46	10,884,704.21
31.-	SAN JERONIMO ZACUALPAN	7,731,685.87	66,004.61	429,233.55	10,057.06	532,756.07	29,045.19	66,272.52	1,133,372.70	8,865,058.57
32.-	SAN JOSE TEACALCO	7,726,132.98	103,781.60	542,636.26	10,296.15	434,299.57	48,734.11	103,420.00	1,243,167.69	8,969,300.68
33.-	SAN JUAN HUACTZINCO	7,759,222.32	131,606.21	376,330.59	13,543.71	434,300.21	27,916.05	132,992.14	1,116,688.91	8,875,911.24
34.-	SAN LORENZO AXOCOMANITLA	6,830,670.52	98,437.45	492,648.01	11,144.66	434,300.21	13,733.85	110,354.15	1,160,618.34	7,991,288.87
35.-	SAN LUCAS TECOPILCO	6,480,459.44	54,860.74	484,694.25	11,909.51	434,300.21	13,693.65	64,799.39	1,064,257.75	7,544,717.19
36.-	SAN PABLO DEL MONTE	28,652,804.71	1,353,418.60	432,666.75	158,774.22	440,938.76	335,867.41	381,120.04	3,102,785.78	31,755,590.49
37.-	SANTA ANA NOPALUCAN	7,978,522.13	136,196.92	397,664.10	6,506.76	436,896.06	8,699.78	134,229.50	1,120,193.13	9,098,715.26
38.-	SANTA APOLONIA TEACALCO	6,561,525.25	79,881.87	467,016.48	3,323.27	434,300.21	10,707.60	93,393.99	1,088,623.42	7,650,148.67
39.-	SANTA CATERINA AYOMETLA	8,425,282.42	154,489.68	548,520.08	15,248.68	444,531.05	17,499.71	142,096.15	1,322,385.36	9,747,667.77
40.-	SANTA CRUZ QUILEHTLA	7,425,056.34	125,613.76	391,462.11	16,279.63	434,300.26	11,456.07	132,053.08	1,111,164.90	8,536,221.24
41.-	SANTA CRUZ TLAXCALA	11,581,805.98	354,676.20	424,289.03	180,248.98	504,659.77	21,035.12	239,812.42	1,724,721.54	13,306,527.51
42.-	SANTA ISABEL XILOXOTLA	6,820,689.28	87,468.81	498,725.52	48,865.46	434,300.21	34,133.18	97,522.49	1,201,015.68	8,021,704.96
43.-	TENANINGO	9,789,952.28	224,874.73	367,455.79	29,018.45	434,300.21	25,010.74	182,751.42	1,264,211.35	11,054,163.63
44.-	TEOLOCHOLCO	13,014,276.12	427,181.40	486,745.66	136,374.63	434,300.21	87,178.02	258,750.09	1,830,530.01	14,844,806.13
45.-	TEPETITLA DE LARDIZABAL	11,839,695.23	369,009.03	415,072.12	45,419.87	434,300.04	43,684.06	247,978.44	1,555,461.57	13,395,156.81
46.-	TEPEYANCO	9,059,105.70	211,085.08	487,617.18	55,802.24	493,049.33	12,871.49	180,718.92	1,441,144.25	10,500,249.95
47.-	TERRENATE	10,308,462.13	258,376.41	349,144.00	20,996.57	434,300.21	10,161.76	200,568.01	1,273,546.96	11,582,009.10
48.-	TETLA DE LA SOLIDARIDAD	16,293,299.77	571,438.35	648,979.58	640,140.48	760,119.76	127,262.78	265,143.15	3,013,084.09	19,306,373.87
49.-	TETLA TLAHUACA	9,479,610.38	235,037.38	605,351.92	10,425.58	434,300.21	48,311.58	192,041.59	1,525,468.25	11,005,078.64
50.-	TLAXCALA	52,859,359.41	1,665,464.27	460,401.91	2,674,765.38	528,098.49	3,203,765.89	239,679.35	8,772,175.29	61,631,534.69
51.-	TLAXCO	20,138,546.53	745,307.13	479,973.85	158,960.29	468,453.25	91,618.19	298,185.16	2,242,497.86	22,381,044.39
52.-	TOCATLÁN	7,108,800.47	102,379.86	630,844.46	25,395.70	511,623.44	12,589.63	107,788.90	1,390,621.99	8,499,422.46
53.-	TOTOLAC	13,879,396.85	382,220.47	571,704.79	245,270.56	476,700.89	71,895.03	216,092.22	1,963,883.97	15,843,280.82
54.-	TZOMPANTEPEC	12,536,029.67	286,639.07	381,963.08	90,080.01	434,300.18	100,924.01	183,113.88	1,477,020.22	14,013,049.89
55.-	XALOZTOC	13,557,455.66	418,858.54	618,935.14	259,634.31	783,567.64	79,067.69	235,444.98	2,395,508.29	15,952,963.95
56.-	XALTOCAN	9,350,367.64	179,826.20	637,845.04	164,718.80	434,300.21	91,016.39	146,320.85	1,654,027.49	11,004,395.13
57.-	XICOHTZINCO	10,020,094.84	238,804.56	424,405.08	182,717.44	434,300.21	66,940.22	185,606.33	1,532,773.85	11,552,868.69
58.-	YAUHQUEMEHCAN	17,143,856.47	671,014.71	429,067.00	448,348.19	443,711.89	148,787.02	307,413.75	2,448,342.56	19,592,199.03
59.-	ZACATELCO	20,159,277.46	747,935.40	460,209.36	336,367.37	434,300.22	242,638.71	295,254.09	2,516,705.14	22,675,982.60
60.-	ZITLALTEPEC DE T. S. S.	8,530,339.79	156,907.69	588,634.93	41,652.63	434,300.21	7,395.32	142,047.86	1,370,938.63	9,901,278.42
<b>TOTAL:</b>		<b>795,418,938.44</b>	<b>22,302,565.96</b>	<b>27,878,207.45</b>	<b>11,151,282.98</b>	<b>27,878,207.45</b>	<b>11,151,282.98</b>	<b>11,151,282.98</b>	<b>111,512,829.81</b>	<b>906,931,768.25</b>

**CONCILIACION DE PARTICIPACIONES A MUNICIPIOS ABRIL JUNIO 2017**

NO.	MUNICIPIO	TOTAL DE PARTICIPACIONES FORMULA	TOTAL DE PARTICIPACIONES CALENDARIO	PRIMER AJUSTE TRIM ENE - MZO 2017	SEGUNDO AJUSTE TRIM ABR - JUN 2017	%
1.-	ACUAMANALA DE M. H.	8,138,663.86	7,008,373.58	567,105.15	563,185.13	16.13%
2.-	ATLTZAYANCA	14,019,082.58	12,672,286.21	695,344.40	651,451.97	10.63%
3.-	AMAXAC DE GRO.	10,201,590.22	8,852,595.88	617,403.73	731,590.61	15.24%
4.-	APETATITLAN DE A. C.	13,052,081.82	11,129,018.17	812,410.29	1,110,653.36	17.28%
5.-	APIZACO	53,090,473.14	46,813,786.18	3,459,449.32	2,817,237.64	13.41%
6.-	ATLANGATEPEC	10,760,866.91	9,645,484.02	698,135.59	417,247.30	11.56%
7.-	BENITO JUAREZ	8,482,421.24	7,284,585.15	536,641.73	661,194.36	16.44%
8.-	CALPULALPAN	26,374,584.70	23,376,832.55	1,468,882.87	1,528,869.28	12.82%
9.-	CHIAUTEMPAN	35,104,145.56	31,123,358.26	1,976,916.41	2,003,870.89	12.79%
10.-	CONTLA DE J. C.	19,316,486.70	17,186,430.47	950,441.95	1,179,614.28	12.39%
11.-	CUAPIXTLA	12,599,922.86	10,920,658.83	733,226.00	946,038.03	15.38%
12.-	CUAXOMULCO	9,359,222.14	8,312,183.57	491,034.27	556,004.31	12.60%
13.-	EL CARMEN TEQUEXQUITLA	12,813,337.54	11,235,316.34	738,605.09	839,416.11	14.05%
14.-	EMILIANO ZAPATA	7,579,812.49	6,573,030.03	790,351.03	216,431.44	15.32%
15.-	ESPAÑITA	9,373,144.12	8,410,042.18	533,864.65	429,237.29	11.45%
16.-	HUAMANTLA	43,584,832.42	38,633,537.67	2,390,250.92	2,561,043.83	12.82%
17.-	HUEYOTLIPAN	12,537,903.04	10,970,235.39	858,348.84	709,318.81	14.29%
18.-	IXTACUIXTLA DE M. M.	20,561,701.45	18,390,196.52	1,023,857.16	1,147,647.77	11.81%
19.-	IXTENCO	10,137,515.30	8,853,543.54	736,851.32	547,120.44	14.50%
20.-	LA MAGDALENA TLALTELULCO	12,997,437.22	11,442,823.76	768,648.67	785,964.78	13.59%
21.-	LAZARO CARDENAS	8,193,438.00	7,236,132.82	421,283.95	536,021.24	13.23%
22.-	MAZATECOCHCO DE J. M. M.	10,153,347.91	8,759,872.90	690,552.73	702,922.28	15.91%
23.-	MUÑOZ DE D. A.	8,090,587.87	7,003,124.32	669,035.28	418,428.27	15.53%
24.-	NANACAMILPA DE M. A.	14,123,145.30	12,578,516.82	903,559.63	641,068.86	12.28%
25.-	NATIVITAS	16,262,758.56	14,637,218.80	822,102.33	803,437.44	11.11%
26.-	PANOTLA	16,693,103.07	14,785,078.52	859,763.81	1,048,260.73	12.91%
27.-	PAPALOTLA DE X.	18,546,142.74	16,395,163.29	1,024,030.74	1,126,948.70	13.12%
28.-	SANCTORUM DE L. C.	10,007,132.11	8,728,593.22	619,247.99	659,290.90	14.65%
29.-	SAN DAMIAN TEXOLOCO	8,793,472.50	7,797,092.04	644,802.55	351,577.90	12.78%
30.-	SAN FCO. TETLANOHCAN	10,884,704.21	9,622,053.76	778,555.73	484,094.73	13.12%
31.-	SAN JERONIMO ZACUALPAN	8,865,058.57	7,731,685.87	629,080.94	504,291.76	14.66%
32.-	SAN JOSE TEACALCO	8,969,300.68	7,726,132.98	849,015.75	394,151.94	16.09%
33.-	SAN JUAN HUACTZINCO	8,875,911.24	7,759,222.32	630,589.02	486,099.89	14.39%
34.-	SAN LORENZO AXOCOMANITLA	7,991,288.87	6,830,670.52	606,789.14	553,829.20	16.99%
35.-	SAN LUCAS TECOPILCO	7,544,717.19	6,480,459.44	408,666.82	655,590.93	16.42%
36.-	SAN PABLO DEL MONTE	31,755,590.49	28,652,804.71	1,583,666.57	1,519,119.21	10.83%
37.-	SANTA ANA NOPALUCAN	9,098,715.26	7,978,522.13	559,433.82	560,759.31	14.04%
38.-	SANTA APOLONIA TEACALCO	7,650,148.67	6,561,525.25	323,755.09	764,868.33	16.59%
39.-	SANTA CATARINA AYOMETLA	9,747,667.77	8,425,282.42	622,322.18	700,063.18	15.70%
40.-	SANTA CRUZ QUILEHTLA	8,536,221.24	7,425,056.34	538,092.88	573,072.02	14.97%
41.-	SANTA CRUZ TLAXCALA	13,306,527.51	11,581,805.98	819,486.89	905,234.65	14.89%
42.-	SANTA ISABEL XILOXOTLA	8,021,704.96	6,820,689.28	503,869.09	697,146.58	17.61%
43.-	TENANCINGO	11,054,163.63	9,789,952.28	863,729.72	400,481.62	12.91%
44.-	TEOLOCHOLCO	14,844,806.13	13,014,276.12	865,245.21	965,284.80	14.07%
45.-	TEPETITLA DE LARDIZABAL	13,395,156.81	11,839,695.24	1,123,255.39	432,206.18	13.14%
46.-	TEPEYANCO	10,500,249.95	9,059,105.70	563,866.49	877,277.75	15.91%
47.-	TERRENATE	11,582,009.10	10,308,462.13	575,327.66	698,219.30	12.35%
48.-	TETLA DE LA SOLIDARIDAD	19,306,373.87	16,293,289.78	1,108,023.53	1,905,060.56	18.49%
49.-	TETLATLAHUCA	11,005,078.64	9,479,610.38	661,997.80	863,470.45	16.09%
50.-	TLAXCALA	61,631,534.69	52,859,359.41	4,208,653.10	4,563,522.18	16.60%
51.-	TLAXCO	22,381,044.39	20,138,546.53	1,152,043.83	1,090,454.03	11.14%
52.-	TOCATLÁN	8,499,422.46	7,108,800.47	519,707.88	870,914.10	19.56%
53.-	TOTOLAC	15,843,280.82	13,879,396.85	897,765.40	1,066,118.57	14.15%
54.-	TZOMPANTEPEC	14,013,049.89	12,536,029.67	795,267.90	681,752.32	11.78%
55.-	XALZOTOC	15,952,963.95	13,557,455.66	859,607.73	1,535,900.56	17.67%
56.-	XALTOCAN	11,004,395.13	9,350,367.64	684,729.97	969,297.51	17.69%
57.-	XICOHTZINCO	11,552,868.69	10,020,094.84	987,795.48	544,978.37	15.30%
58.-	YAUHQUEMEHCAN	19,592,199.03	17,143,856.47	1,207,047.59	1,241,294.96	14.28%
59.-	ZACATELCO	22,675,982.60	20,159,277.46	1,253,677.15	1,263,027.98	12.48%
60.-	ZITLATTEPEC DE T. S. S.	9,901,278.42	8,530,339.80	510,805.91	860,132.71	16.07%
<b>TOTAL</b>		<b>906,931,768.25</b>	<b>795,418,938.51</b>	<b>55,194,020.08</b>	<b>56,318,809.66</b>	<b>14.02%</b>

**QUINTO.** De conformidad con el numeral 5, fracción III de los Lineamientos para la Publicación de la Información a que se refiere el artículo 6 de la Ley de Coordinación Fiscal, se da a conocer la distribución del Fondo de Compensación y el Incentivo a la Venta Final de Gasolinas y Diésel por el periodo abril-junio de 2017, utilizando la fórmula establecida en el artículo 504-A del Código Financiero para el Estado de Tlaxcala y sus Municipios, quedando de la siguiente manera:

			
<b>DETERMINACIÓN DE PARTICIPACION DE INGRESO POR</b>			
<b>FONDO DE COMPENSACIÓN</b>			
<b>ABRIL-JUNIO DE 2017</b>			
PARTICIPACIONES FEDERALES	INGRESOS ABRIL - JUN 2017	PORCENTAJE A REPARTIR	A MUNICIPIOS
FONDO DE COMPENSACION	117,589,454	20.00%	23,517,891
<b>TOTAL</b>	<b>117,589,454</b>		<b>23,517,891</b>


**DETERMINACIÓN EN BASE A POBLACIÓN (I)  
DISTRIBUCIÓN DEL FONDO DE COMPENSACIÓN  
23,517,891**

70%

16,462,524

**ABRIL-JUNIO DE 2017**

NO.	MUNICIPIO	HABITANTES	% DE	MONTO A	MONTO
		INTERCESAL 2016	DISTRIBUCIÓN	DISTRIBUIR	PARTICIPABLE
1.-	ACUAMANALA DE M. H.	5,925	0.465492%	16,462,524	76,632
2.-	ATLTZAYANCA	17,173	1.349180%	16,462,524	222,109
3.-	AMAXAC DE GRO.	11,144	0.875518%	16,462,524	144,132
4.-	APETA TITLAN DE A. C.	15,271	1.199751%	16,462,524	197,509
5.-	APIZACO	78,624	6.177019%	16,462,524	1,016,893
6.-	ATLANGATEPEC	6,597	0.518287%	16,462,524	85,323
7.-	BENITO JUAREZ	6,038	0.474370%	16,462,524	78,093
8.-	CALPULALPAN	48,385	3.801321%	16,462,524	625,793
9.-	CHIAUTEMPAN	70,011	5.500347%	16,462,524	905,496
10.-	CONTLA DE J. C.	38,330	3.011360%	16,462,524	495,746
11.-	CUAPIAXTLA	15,337	1.204937%	16,462,524	198,363
12.-	CUAXOMULCO	5,272	0.414190%	16,462,524	68,186
13.-	EL CARMEN TEQUEXQUITLA	17,259	1.355937%	16,462,524	223,221
14.-	EMILIANO ZAPATA	4,561	0.358331%	16,462,524	58,990
15.-	ESPAÑITA	8,668	0.680993%	16,462,524	112,109
16.-	HUAMANTLA	92,887	7.297578%	16,462,524	1,201,365
17.-	HUEYOTLIPAN	14,575	1.145071%	16,462,524	188,508
18.-	IXTACUIXTLA DE M. M.	38,324	3.010888%	16,462,524	495,668
19.-	IXTENCO	7,080	0.556233%	16,462,524	91,570
20.-	LA MAGDALENA TLALTELULCO	18,873	1.482739%	16,462,524	244,096
21.-	LAZARO CARDENAS	3,103	0.243784%	16,462,524	40,133
22.-	MAZATECOCHCO DE J. M. M.	10,901	0.856427%	16,462,524	140,989
23.-	MUNOZ DE D. A.	4,679	0.367601%	16,462,524	60,516
24.-	NANACAMILPA DE M. A.	18,115	1.423188%	16,462,524	234,293
25.-	NATIVITAS	25,053	1.968265%	16,462,524	324,026
26.-	PANOTLA	27,154	2.133328%	16,462,524	351,200
27.-	PAPALOTLA DE X.	30,364	2.385518%	16,462,524	392,717
28.-	SANCTORUM DE L. C.	9,490	0.745573%	16,462,524	122,740
29.-	SAN DAMIAN TEXOLOC	5,569	0.437523%	16,462,524	72,027
30.-	SAN FCO. TETLANOHCAN	10,910	0.857134%	16,462,524	141,106
31.-	SAN JERONIMO ZACUALPAN	3,767	0.295951%	16,462,524	48,721
32.-	SAN JOSE TEACALCO	5,923	0.465335%	16,462,524	76,606
33.-	SAN JUAN HUACTZINCO	7,511	0.590094%	16,462,524	97,144
34.-	SAN LORENZO AXOCOMANITLA	5,618	0.441373%	16,462,524	72,661
35.-	SAN LUCAS TECOPILCO	3,131	0.245984%	16,462,524	40,495
36.-	SAN PABLO DEL MONTE	77,242	6.068443%	16,462,524	999,019
37.-	SANTA ANA NOPALUCAN	7,773	0.610678%	16,462,524	100,533
38.-	SANTA APOLONIA TEACALCO	4,559	0.358173%	16,462,524	58,964
39.-	SANTA CATARINA AYOMETLA	8,817	0.692699%	16,462,524	114,036
40.-	SANTA CRUZ QUILEHTLA	7,169	0.563226%	16,462,524	92,721
41.-	SANTA CRUZ TLAXCALA	20,242	1.590293%	16,462,524	261,802
42.-	SANTA ISABEL XILOXOXTLA	4,992	0.392192%	16,462,524	64,565
43.-	TENANCIINGO	12,834	1.008291%	16,462,524	165,990
44.-	TEOLOCHOLCO	24,380	1.915391%	16,462,524	315,322
45.-	TEPETITLA DE LARDIZABAL	21,060	1.654559%	16,462,524	272,382
46.-	TEPEYANCO	12,047	0.946461%	16,462,524	155,811
47.-	TERRENATE	14,746	1.158505%	16,462,524	190,719
48.-	TETLA DE LA SOLIDARIDAD	32,613	2.562209%	16,462,524	421,804
49.-	TETLATLHUCA	13,414	1.053858%	16,462,524	173,492
50.-	TLAXCALA	95,051	7.467590%	16,462,524	1,229,354
51.-	TLAXCO	42,536	3.341800%	16,462,524	550,145
52.-	TOCATLÁN	5,843	0.459050%	16,462,524	75,571
53.-	TOTOLAC	21,814	1.713796%	16,462,524	282,134
54.-	TZOMPANTEPEC	16,359	1.285229%	16,462,524	211,581
55.-	XALOZTOC	23,905	1.878073%	16,462,524	309,178
56.-	XALTOCAN	10,263	0.806303%	16,462,524	132,738
57.-	XICOHTZINCO	13,629	1.070749%	16,462,524	176,272
58.-	YAUHQUEMEHCAN	38,296	3.008688%	16,462,524	495,306
59.-	ZACATELCO	42,686	3.353585%	16,462,524	552,085
60.-	ZITLALTEPEC DE T. S. S.	8,955	0.703541%	16,462,524	115,821
<b>TOTAL</b>		<b>1,272,847</b>	<b>100.00%</b>		<b>16,462,524</b>

 <b>DETERMINACIÓN DEL FONDO RECAUDATORIO PREDIAL 10% (II)</b> <b>DISTRIBUCIÓN DEL FONDO DE COMPENSACIÓN</b>							
		23,517,891			2,351,789		
ABRIL-JUNIO DE 2017							
NO.	MUNICIPIO	PREDIAL DE 2016 (A)	PREDIAL DE 2015 (B)	DINAMICA DE CRECIMIENTO C=(A/B)	FACTOR DE DISTRIBUCIÓN D=C/TOTAL C	PARTICIPACIÓN F=(D*G5)	
1.-	ACUAMANALA DE M. H.	390,932	435,082	0.8985	1.5031%	35,350	
2.-	ATLTZAYANCA	109,773	137,109	0.8006	1.3394%	31,499	
3.-	AMAXAC DE GRO.	373,994	380,912	0.9818	1.6425%	38,628	
4.-	APETATITLAN DE A. C.	1,334,975	1,538,107	0.8679	1.4520%	34,147	
5.-	APIZACO	12,420,026	14,829,283	0.8375	1.4011%	32,951	
6.-	ATLANGATEPEC	153,922	187,337	0.8216	1.3745%	32,325	
7.-	BENITO JUAREZ	85,246	79,605	1.0709	1.7914%	42,131	
8.-	CALPULALPAN	2,506,601	2,434,586	1.0296	1.7224%	40,506	
9.-	CHIAUTEMPAN	3,193,783	2,401,541	1.3299	2.2247%	52,321	
10.-	CONTLA DE J. C.	486,132	447,722	1.0858	1.8164%	42,718	
11.-	CUAPIXTLA	377,438	259,269	1.4558	2.4353%	57,274	
12.-	CUAXOMULCO	141,745	146,478	0.9677	1.6188%	38,072	
13.-	EL CARMEN TEQUEXQUITLA	565,994	507,127	1.1161	1.8671%	43,910	
14.-	EMILIANO ZAPATA	73,373	93,398	0.7856	1.3142%	30,907	
15.-	ESPAÑITA	71,536	207,702	0.3444	0.5762%	13,550	
16.-	HUAMANTLA	4,995,075	4,200,973	1.1890	1.9891%	46,780	
17.-	HUEYOTLIPAN	361,620	308,336	1.1728	1.9620%	46,142	
18.-	IXTACUIXTLA DE M. M.	1,644,268	1,483,954	1.1080	1.8536%	43,593	
19.-	IXTENCO	184,376	177,623	1.0380	1.7365%	40,838	
20.-	LA MAGDALENA TLALTTELULCO	594,708	649,678	0.9154	1.5313%	36,014	
21.-	LAZARO CARDENAS	29,073	34,063	0.8535	1.4278%	33,579	
22.-	MAZATECOCHCO DE J. M. M.	144,602	175,008	0.8263	1.3822%	32,507	
23.-	MUÑOZ DE D. A.	147,451	158,422	0.9308	1.5570%	36,618	
24.-	NANACAMILPA DE M. A.	865,247	1,249,020	0.6927	1.1589%	27,254	
25.-	NATIVITAS	296,057	301,196	0.9829	1.6443%	38,671	
26.-	PANOTLA	845,328	731,910	1.1550	1.9321%	45,439	
27.-	PAPALOTLA DE X.	2,661,105	2,599,583	1.0237	1.7125%	40,274	
28.-	SANCTORUM DE L. C.	381,281	394,067	0.9676	1.6186%	38,066	
29.-	SAN DAMIAN TEXOLOC	57,708	83,904	0.6878	1.1506%	27,059	
30.-	SAN FCO. TETLANOHCAN	100,034	117,306	0.8528	1.4266%	33,550	
31.-	SAN JERONIMO ZACUALPAN	70,203	76,137	0.9221	1.5425%	36,277	
32.-	SAN JOSE TEACALCO	71,872	61,657	1.1657	1.9500%	45,861	
33.-	SAN JUAN HUACTZINCO	94,542	116,946	0.8084	1.3524%	31,805	
34.-	SAN LORENZO AXOCOMANITLA	77,795	93,510	0.8319	1.3917%	32,731	
35.-	SAN LUCAS TECOPILCO	83,134	79,844	1.0412	1.7418%	40,964	
36.-	SAN PABLO DEL MONTE	1,108,319	1,192,457	0.9294	1.5548%	36,567	
37.-	SANTA ANA NOPALUCAN	45,420	53,170	0.8542	1.4291%	33,608	
38.-	SANTA APOLONIA TEACALCO	23,198	23,123	1.0032	1.6783%	39,470	
39.-	SANTA CATARINA AYOMETLA	106,443	90,335	1.1783	1.9712%	46,358	
40.-	SANTA CRUZ QUILEHTLA	113,640	135,136	0.8409	1.4068%	33,084	
41.-	SANTA CRUZ TLAXCALA	1,258,223	1,380,471	0.9114	1.5247%	35,859	
42.-	SANTA ISABEL XILOXOXTLA	341,104	318,388	1.0713	1.7922%	42,150	
43.-	TENANCINGO	202,563	256,617	0.7894	1.3205%	31,055	
44.-	TEOLOCHOLCO	951,959	910,433	1.0456	1.7492%	41,137	
45.-	TEPETITLA DE LARDIZABAL	317,052	355,581	0.8916	1.4916%	35,080	
46.-	TEPEYANCO	389,526	371,868	1.0475	1.7523%	41,211	
47.-	TERRENATE	146,566	195,416	0.7500	1.2547%	29,508	
48.-	TETLA DE LA SOLIDARIDAD	4,468,483	3,205,240	1.3941	2.3322%	54,848	
49.-	TETLATLAHUCA	72,776	55,964	1.3004	2.1754%	51,161	
50.-	TLAXCALA	18,671,125	18,878,385	0.9890	1.6545%	38,911	
51.-	TLAXCO	1,109,618	1,076,186	1.0311	1.7249%	40,565	
52.-	TOCATLAN	177,274	130,814	1.3552	2.2670%	53,316	
53.-	TOTOLAC	1,712,104	1,394,087	1.2281	2.0545%	48,318	
54.-	TZOMPANTEPEC	628,801	766,343	0.8205	1.3726%	32,282	
55.-	XALZOZTOC	1,812,370	1,363,117	1.3296	2.2242%	52,309	
56.-	XALTOCAN	1,149,815	839,159	1.3702	2.2922%	53,907	
57.-	XICOHTZINCO	1,275,454	1,398,994	0.9117	1.5252%	35,869	
58.-	YAUIHQUEMEHCAN	3,129,682	3,395,522	0.9217	1.5419%	36,263	
59.-	ZACATELCO	2,348,003	2,375,061	0.9886	1.6538%	38,894	
60.-	ZITLALTEPEC DE T. S. S.	290,755	229,939	1.2645	2.1153%	49,748	
<b>TOTALES</b>		<b>77,841,219</b>	<b>77,570,197</b>	<b>59.7770</b>	<b>100.0000%</b>	<b>2,351,789</b>	



**DETERMINACIÓN DEL FONDO NIVEL PREDIAL 5% (III)  
DISTRIBUCIÓN DEL FONDO DE COMPENSACIÓN 23,517,891  
ABRIL-JUNIO DE 2017**

**1,175,895**

NO.	MUNICIPIO	PREDIAL DE 2016 (A)	DINAMICA DE CRECIMIENTO B=(A/A)	FACTOR DE DISTRIBUCIÓN C=B/TOTALB	PARTICIPACIÓN D=C*F5
1.-	ACUAMANALA DE M. H.	390,932	0.0050	0.5022%	5,906
2.-	ATLTZAYANCA	109,773	0.0014	0.1410%	1,658
3.-	AMAXAC DE GRO.	373,994	0.0048	0.4805%	5,650
4.-	APETATITLAN DE A. C.	1,334,975	0.0171	1.7150%	20,167
5.-	APIZACO	12,420,026	0.1596	15.9556%	187,621
6.-	ATLANGATEPEC	153,922	0.0020	0.1977%	2,325
7.-	BENITO JUAREZ	85,246	0.0011	0.1095%	1,288
8.-	CALPULALPAN	2,506,601	0.0322	3.2201%	37,866
9.-	CHIAUTEMPAN	3,193,783	0.0410	4.1029%	48,246
10.-	CONTLA DE J. C.	486,132	0.0062	0.6245%	7,344
11.-	CUAPIXTLA	377,438	0.0048	0.4849%	5,702
12.-	CUAXOMULCO	141,745	0.0018	0.1821%	2,141
13.-	EL CARMEN TEQUEXQUITLA	565,994	0.0073	0.7271%	8,550
14.-	EMILIANO ZAPATA	73,373	0.0009	0.0943%	1,108
15.-	ESPAÑITA	71,536	0.0009	0.0919%	1,081
16.-	HUAMANTLA	4,995,075	0.0642	6.4170%	75,457
17.-	HUEYOTLIPAN	361,620	0.0046	0.4646%	5,463
18.-	IXTACUIXTLA DE M. M.	1,644,268	0.0211	2.1123%	24,839
19.-	IXTENCO	184,376	0.0024	0.2369%	2,785
20.-	LA MAGDALENA TLALTTELULCO	594,708	0.0076	0.7640%	8,984
21.-	LAZARO CARDENAS	29,073	0.0004	0.0373%	439
22.-	MAZATECOCHCO DE J. M. M.	144,602	0.0019	0.1858%	2,184
23.-	MUÑOZ DE D. A.	147,451	0.0019	0.1894%	2,227
24.-	NANACAMILPA DE M. A.	865,247	0.0111	1.1116%	13,071
25.-	NATIVITAS	296,057	0.0038	0.3803%	4,472
26.-	PANOTLA	845,328	0.0109	1.0860%	12,770
27.-	PAPALOTLA DE X.	2,661,105	0.0342	3.4186%	40,200
28.-	SANGTORUM DE L. C.	381,281	0.0049	0.4898%	5,760
29.-	SAN DAMIAN TEXOLOC	57,708	0.0007	0.0741%	872
30.-	SAN FCO. TETLANOHCAN	100,034	0.0013	0.1285%	1,511
31.-	SAN JERONIMO ZACUALPAN	70,203	0.0009	0.0902%	1,061
32.-	SAN JOSE TEACALCO	71,872	0.0009	0.0923%	1,086
33.-	SAN JUAN HUACTZINCO	94,542	0.0012	0.1215%	1,428
34.-	SAN LORENZO AXOCOMANITLA	77,795	0.0010	0.0999%	1,175
35.-	SAN LUCAS TECOPIILCO	83,134	0.0011	0.1068%	1,256
36.-	SAN PABLO DEL MONTE	1,108,319	0.0142	1.4238%	16,743
37.-	SANTA ANA NOPALUCAN	45,420	0.0006	0.0583%	686
38.-	SANTA A POLONIA TEACALCO	23,198	0.0003	0.0298%	350
39.-	SANTA CATARINA AYOMETLA	106,443	0.0014	0.1367%	1,608
40.-	SANTA CRUZ QUILEHTLA	113,640	0.0015	0.1460%	1,717
41.-	SANTA CRUZ TLAXCALA	1,258,223	0.0162	1.6164%	19,007
42.-	SANTA ISABEL XILOXOXTLA	341,104	0.0044	0.4382%	5,153
43.-	TENANCINGO	202,563	0.0026	0.2602%	3,060
44.-	TEOLOCHOLCO	951,959	0.0122	1.2230%	14,381
45.-	TEPETITLA DE LARDIZABAL	317,052	0.0041	0.4073%	4,789
46.-	TEPEYANCO	389,526	0.0050	0.5004%	5,884
47.-	TERRENATE	146,566	0.0019	0.1883%	2,214
48.-	TETLA DE LA SOLIDARIDAD	4,468,483	0.0574	5.7405%	67,502
49.-	TETLATLAHUCA	72,776	0.0009	0.0935%	1,099
50.-	TLAXCALA	18,671,125	0.2399	23.9862%	282,052
51.-	TLAXCO	1,109,618	0.0143	1.4255%	16,762
52.-	TOCATLÁN	177,274	0.0023	0.2277%	2,678
53.-	TOTOLAC	1,712,104	0.0220	2.1995%	25,864
54.-	TZOMPANTEPEC	628,801	0.0081	0.8078%	9,499
55.-	XALOZTOC	1,812,370	0.0233	2.3283%	27,378
56.-	XALTOCAN	1,149,815	0.0148	1.4771%	17,369
57.-	XICOHTZINCO	1,275,454	0.0164	1.6385%	19,267
58.-	YAUHQUEMEHCAN	3,129,682	0.0402	4.0206%	47,278
59.-	ZACATELCO	2,348,003	0.0302	3.0164%	35,470
60.-	ZITLALTEPEC DE T. S. S.	290,755	0.0037	0.3735%	4,392
<b>TOTALES</b>		<b>77,841,219</b>	<b>1.0000</b>	<b>100.0000%</b>	<b>1,175,895</b>

**ABRIL-JUNIO DE 2017**

NO.	MUNICIPIO	DERECHOS DE AGUA 2016 (A)	DERECHOS DE AGUA 2015 (B)	DINAMICA DE CRECIMIENTO C=(A/B)	FACTOR DE DISTRIBUCIÓN D=C/TOTAL C	PARTICIPACIÓN F=(D*G5)
1.-	ACUAMANALA DE M. H.	50,016	50,016	1.0000	1.5578%	36,637
2.-	ALTZAYANCA	430,387	430,387	1.0000	1.5578%	36,637
3.-	AMAXAC DE GRO.	512,455	512,455	1.0000	1.5578%	36,637
4.-	APETA TITLAN DE A. C.	2,023,184	1,201,594	1.6837	2.6230%	61,688
5.-	APIZACO	28,768,593	28,768,593	1.0000	1.5578%	36,637
6.-	ATLANGATEPEC	300,472	273,040	1.1005	1.7144%	40,318
7.-	BENITO JUAREZ	492,578	492,578	1.0000	1.5578%	36,637
8.-	CALPULALPAN	8,220,521	8,220,521	1.0000	1.5578%	36,637
9.-	CHIATEMPAN	12,977,078	12,977,078	1.0000	1.5578%	36,637
10.-	CONTLA DE J. C.	630,716	520,913	1.2108	1.8862%	44,360
11.-	CUAPIXTLA	740,190	740,190	1.0000	1.5578%	36,637
12.-	CUAXOMULCO	218,330	218,330	1.0000	1.5578%	36,637
13.-	EL CARMEN TEQUEXQUITLA	399,159	399,159	1.0000	1.5578%	36,637
14.-	EMILIANO ZAPATA	171,328	167,575	1.0224	1.5927%	37,458
15.-	ESPAÑITA	848,695	848,695	1.0000	1.5578%	36,637
16.-	HUAMANTLA	17,620,071	16,736,620	1.0528	1.6401%	38,571
17.-	HUEYOTLIPAN	1,359,581	1,359,581	1.0000	1.5578%	36,637
18.-	IXTACUIXTLA DE M. M.	301,480	301,480	1.0000	1.5578%	36,637
19.-	IXTENCO	1,486,228	1,486,228	1.0000	1.5578%	36,637
20.-	LA MAGDALENA TLALTELULCO	689,364	689,365	1.0000	1.5578%	36,637
21.-	LAZARO CARDENAS	112,905	112,905	1.0000	1.5578%	36,637
22.-	MAZATECOCHCO DE J. M. M.	546,043	402,693	1.3560	2.1124%	49,679
23.-	MUNOZ DE D. A.	365,462	365,462	1.0000	1.5578%	36,637
24.-	NANACAMILPA DE M. A.	2,020,499	2,020,499	1.0000	1.5578%	36,637
25.-	NATIVITAS	142,082	142,082	1.0000	1.5578%	36,637
26.-	PANOTLA	861,497	820,665	1.0498	1.6354%	38,460
27.-	PAPALOTLA DE X.	973,449	973,449	1.0000	1.5578%	36,637
28.-	SANCTORUM DE L. C.	332,945	332,945	1.0000	1.5578%	36,637
29.-	SAN DAMIAN TEXOLOCO	514,056	514,056	1.0000	1.5578%	36,637
30.-	SAN FCO. TETLANOHCAN	953,365	953,365	1.0000	1.5578%	36,637
31.-	SAN JERONIMO ZAQUALPAN	404,573	329,806	1.2267	1.9110%	44,943
32.-	SAN JOSE TEACALCO	678,822	678,823	1.0000	1.5578%	36,637
33.-	SAN JUAN HUACTZINCO	388,845	388,845	1.0000	1.5578%	36,637
34.-	SAN LORENZO AXOCOMANITLA	191,300	191,300	1.0000	1.5578%	36,637
35.-	SAN LUCAS TECOPILCO	190,740	190,740	1.0000	1.5578%	36,637
36.-	SAN PABLO DEL MONTE	4,607,326	4,607,891	1.0153	1.5817%	37,197
37.-	SANTA ANA NOPALUCAN	121,180	120,460	1.0060	1.5672%	36,856
38.-	SANTA APOLONIA TEACALCO	149,147	149,147	1.0000	1.5578%	36,637
39.-	SANTA CATARINA AYOMETLA	243,755	238,145	1.0236	1.5945%	37,500
40.-	SANTA CRUZ QUILEHTLA	159,573	159,573	1.0000	1.5578%	36,637
41.-	SANTA CRUZ TLAXCALA	293,000	252,150	1.1620	1.8102%	42,573
42.-	SANTA ISABEL XILOXOXTLA	475,444	475,444	1.0000	1.5578%	36,637
43.-	TENANCINGO	359,520	359,520	1.0000	1.5578%	36,637
44.-	TEOLOCHOLCO	1,214,310	1,214,310	1.0000	1.5578%	36,637
45.-	TEPETITLA DE LARDIZABAL	608,479	608,479	1.0000	1.5578%	36,637
46.-	TEPEYANCO	179,288	157,925	1.1353	1.7686%	41,593
47.-	TERRENETE	141,544	141,544	1.0000	1.5578%	36,637
48.-	TETLA DE LA SOLIDARIDAD	1,772,654	1,012,819	1.7502	2.7266%	64,123
49.-	TETLATLAHUCA	672,936	672,936	1.0000	1.5578%	36,637
50.-	TLAXCALA	44,625,525	36,699,357	1.2160	1.8943%	44,550
51.-	TLAXCO	1,276,158	1,183,118	1.0786	1.6804%	39,518
52.-	TOCATLAN	175,362	148,859	1.1780	1.8352%	43,160
53.-	TOTOLAC	1,001,432	912,359	1.0976	1.7099%	40,214
54.-	TZOMPANTEPEC	1,405,779	1,405,779	1.0000	1.5578%	36,637
55.-	XALOZTOC	1,101,341	610,429	1.8042	2.8107%	66,101
56.-	XALTOCAN	1,267,775	1,267,775	1.0000	1.5578%	36,637
57.-	XICOHTZINCO	932,416	932,416	1.0000	1.5578%	36,637
58.-	YAUHQUEMEHCAN	2,072,467	2,028,507	1.0217	1.5916%	37,431
59.-	ZACA TELCO	3,379,735	3,379,735	1.0000	1.5578%	36,637
60.-	ZITLALTEPEC DE T. S. S.	103,010	103,010	1.0000	1.5578%	36,637
<b>TOTALES</b>		<b>155,327,160</b>	<b>143,653,717</b>	<b>64.1911</b>	<b>100.0000%</b>	<b>2,351,789</b>



**DETERMINACIÓN DEL FONDO NIVEL AGUA 5% (V)**  
**DISTRIBUCIÓN DEL FONDO DE COMPENSACIÓN**


23,517,891

1,175,895

**ABRIL-JUNIO DE 2017**

NO.	MUNICIPIO	DERECHOS DE AGUA 2016 (A)	DINAMICA DE CRECIMIENTO B=(A/A)	FACTOR DE DISTRIBUCIÓN C=B/TOTALB	PARTICIPACIÓN D=C*F5
1.-	ACUAMANALA DE M. H.	50,016	0.0003	0.0322%	379
2.-	ATLTZAYANCA	430,387	0.0028	0.2771%	3,258
3.-	AMAXAC DE GRO.	512,455	0.0033	0.3299%	3,880
4.-	APETATITLAN DE A. C.	2,023,184	0.0130	1.3025%	15,316
5.-	APIZACO	28,768,593	0.1852	18.5213%	217,791
6.-	ATLANGATEPEC	300,472	0.0019	0.1934%	2,275
7.-	BENITO JUAREZ	492,578	0.0032	0.3171%	3,729
8.-	CALPULALPAN	8,220,521	0.0529	5.2924%	62,233
9.-	CHIAUTEMPAN	12,977,078	0.0835	8.3547%	98,242
10.-	CONTLA DE J. C.	630,716	0.0041	0.4061%	4,775
11.-	CUAPIXTLA	740,190	0.0048	0.4765%	5,604
12.-	CUAXOMULCO	218,330	0.0014	0.1406%	1,653
13.-	EL CARMEN TEQUEXQUITLA	399,159	0.0026	0.2570%	3,022
14.-	EMILIANO ZAPATA	171,328	0.0011	0.1103%	1,297
15.-	ESPAÑITA	848,695	0.0055	0.5464%	6,425
16.-	HUAMANTLA	17,620,071	0.1134	11.3438%	133,392
17.-	HUEYOTLIPAN	1,359,581	0.0088	0.8753%	10,293
18.-	IXTACUIXTLA DE M. M.	301,480	0.0019	0.1941%	2,282
19.-	IXTENCO	1,486,228	0.0096	0.9568%	11,251
20.-	LA MAGDALENA TLALTELULCO	689,364	0.0044	0.4438%	5,219
21.-	LAZARO CARDENAS	112,905	0.0007	0.0727%	855
22.-	MAZATECOCHCO DE J. M. M.	546,043	0.0035	0.3515%	4,134
23.-	MUÑOZ DE D. A.	365,462	0.0024	0.2353%	2,767
24.-	NANACAMILPA DE M. A.	2,020,499	0.0130	1.3008%	15,296
25.-	NATIVITAS	142,082	0.0009	0.0915%	1,076
26.-	PANOTLA	861,497	0.0055	0.5546%	6,522
27.-	PAPALOTLA DE X.	973,449	0.0063	0.6267%	7,369
28.-	SANCTORUM DE L. C.	332,945	0.0021	0.2144%	2,521
29.-	SAN DAMIAN TEXOLOC	514,056	0.0033	0.3310%	3,892
30.-	SAN FCO. TETLANOHCAN	953,365	0.0061	0.6138%	7,217
31.-	SAN JERONIMO ZACUALPAN	404,573	0.0026	0.2605%	3,063
32.-	SAN JOSE TEACALCO	678,822	0.0044	0.4370%	5,139
33.-	SAN JUAN HUACTZINCO	388,845	0.0025	0.2503%	2,944
34.-	SAN LORENZO AXOCOMANITLA	191,300	0.0012	0.1232%	1,448
35.-	SAN LUCAS TECOPILCO	190,740	0.0012	0.1228%	1,444
36.-	SAN PABLO DEL MONTE	4,678,326	0.0301	3.0119%	35,417
37.-	SANTA ANA NOPALUCAN	121,180	0.0008	0.0780%	917
38.-	SANTA APOLONIA TEACALCO	149,147	0.0010	0.0960%	1,129
39.-	SANTA CATARINA AYOMETLA	243,755	0.0016	0.1569%	1,845
40.-	SANTA CRUZ QUILEHTLA	159,573	0.0010	0.1027%	1,208
41.-	SANTA CRUZ TLAXCALA	293,000	0.0019	0.1886%	2,218
42.-	SANTA ISABEL XILOXOXTLA	475,444	0.0031	0.3061%	3,599
43.-	TENANCIINGO	359,520	0.0023	0.2315%	2,722
44.-	TEOLOCHOLCO	1,214,310	0.0078	0.7818%	9,193
45.-	TEPETITLA DE LARDIZABAL	608,479	0.0039	0.3917%	4,606
46.-	TEPEYANCO	179,288	0.0012	0.1154%	1,357
47.-	TERRENATE	141,544	0.0009	0.0911%	1,072
48.-	TETLA DE LA SOLIDARIDAD	1,772,654	0.0114	1.1412%	13,420
49.-	TETLA TLAHUCA	672,936	0.0043	0.4332%	5,094
50.-	TLAXCALA	44,625,525	0.2873	28.7300%	337,835
51.-	TLAXCO	1,276,158	0.0082	0.8216%	9,661
52.-	TOCATLÁN	175,362	0.0011	0.1129%	1,328
53.-	TOTOLAC	1,001,432	0.0064	0.6447%	7,581
54.-	TZOMPANTEPEC	1,405,779	0.0091	0.9050%	10,642
55.-	XALOZTOC	1,101,341	0.0071	0.7090%	8,338
56.-	XALTOCAN	1,267,775	0.0082	0.8162%	9,598
57.-	XICOHTZINCO	932,416	0.0060	0.6003%	7,059
58.-	YAUHQUEMEHCAN	2,072,467	0.0133	1.3343%	15,689
59.-	ZACATELCO	3,379,735	0.0218	2.1759%	25,586
60.-	ZITLALTEPEC DE T. S. S.	103,010	0.0007	0.0663%	780
<b>TOTALES</b>		<b>155,327,160</b>	<b>1.0000</b>	<b>100.0000%</b>	<b>1,175,895</b>



		TOTAL FONDO DE COMPENSACION ( ANEXO 17 AL CCAMFF)					
		ABRIL - JUNIO DE 2017					
	MUNICIPIO	PARTICIPACION FONDO I (A)	PARTICIPACION FONDO II (B)	PARTICIPACION FONDO III (C)	PARTICIPACION FONDO IV (D)	PARTICIPACION FONDO V (E)	TOTAL A DISTRIB. DE ABR-JUN 2017
1.-	ACUAMANALA DE M. H.	76,632	35,350	5,906	36,637	379	154,904
2.-	ATLTZAYANCA	222,109	31,499	1,658	36,637	3,258	295,162
3.-	AMAXAC DE GRO.	144,132	38,628	5,650	36,637	3,880	228,927
4.-	APETA TITLAN DE A. C.	197,509	34,147	20,167	61,688	15,316	328,827
5.-	APIZACO	1,016,893	32,951	187,621	36,637	217,791	1,491,893
6.-	ATLANGATEPEC	85,323	32,325	2,325	40,318	2,275	162,566
7.-	BENITO JUAREZ	78,093	42,131	1,288	36,637	3,729	161,878
8.-	CALPULALPAN	625,793	40,506	37,866	36,637	62,233	803,036
9.-	CHIAUTEMPAN	905,496	52,321	48,246	36,637	98,242	1,140,943
10.-	CONTLA DE J. C.	495,746	42,718	7,344	44,360	4,775	594,942
11.-	CUAPIXTLA	198,363	57,274	5,702	36,637	5,604	303,580
12.-	CUAXOMULCO	68,186	38,072	2,141	36,637	1,653	146,689
13.-	EL CARMEN TEQUEXQUITLA	223,221	43,910	8,550	36,637	3,022	315,340
14.-	EMILIANO ZAPATA	58,990	30,907	1,108	37,458	1,297	129,761
15.-	ESPAÑITA	112,109	13,550	1,081	36,637	6,425	169,802
16.-	HUAMANTLA	1,201,365	46,780	75,457	38,571	133,392	1,495,565
17.-	HUEYOTLIPAN	188,508	46,142	5,463	36,637	10,293	287,042
18.-	IXTACUICHTLA DE M. M.	495,668	43,593	24,839	36,637	2,282	603,020
19.-	IXTENCO	91,570	40,838	2,785	36,637	11,251	183,082
20.-	LA MAGDALENA TLALTELULCO	244,096	36,014	8,984	36,637	5,219	330,950
21.-	LAZARO CARDENAS	40,133	33,579	439	36,637	855	111,643
22.-	MAZATECOCHCO DE J. M. M.	130,989	32,507	2,184	49,679	4,134	219,494
23.-	MUÑOZ DE D. A.	80,516	36,618	2,227	36,637	2,767	158,766
24.-	NANACAMILPA DE M. A.	234,293	27,254	13,071	36,637	15,296	326,551
25.-	NATIVITAS	324,026	38,671	4,472	36,637	1,076	404,883
26.-	PANOTLA	351,200	45,439	12,770	38,460	6,522	454,391
27.-	PAPALOTLA DE X.	392,717	40,274	40,200	36,637	7,369	517,197
28.-	SANCTORUM DE L. C.	122,740	38,066	5,760	36,637	2,521	205,724
29.-	SAN DAMIAN TEXOLOC	72,027	27,059	872	36,637	3,892	140,487
30.-	SAN FCO. TETLANOHCAN	131,106	33,550	1,511	36,637	7,217	210,022
31.-	SAN JERONIMO ZACUALPAN	48,721	36,277	1,061	44,943	3,063	134,064
32.-	SAN JOSE TEACALCO	76,606	45,861	1,086	36,637	5,139	165,329
33.-	SAN JUAN HUACZINCO	97,144	31,805	1,428	36,637	2,944	169,959
34.-	SAN LORENZO AXOCOMANITLA	72,661	32,731	1,175	36,637	1,448	144,653
35.-	SAN LUCAS TECOPILCO	40,495	40,964	1,256	36,637	1,444	120,796
36.-	SAN PABLO DEL MONTE	999,019	36,567	16,743	37,197	35,417	1,124,943
37.-	SANTA ANA NOPALUCAN	100,533	33,608	686	36,856	917	172,601
38.-	SANTA APOLONIA TEACALCO	58,964	39,470	350	36,637	1,129	136,551
39.-	SANTA CATARINA AYOMETLA	114,036	46,358	1,608	37,500	1,845	201,347
40.-	SANTA CRUZ QUILEHTLA	92,721	33,084	1,717	36,637	1,208	165,367
41.-	SANTA CRUZ TLAXCALA	261,802	35,859	19,007	42,573	2,218	361,459
42.-	SANTA ISABEL XILOXOXTLA	64,565	42,150	5,153	36,637	3,599	152,104
43.-	TENANCINGO	165,990	31,055	3,060	36,637	2,722	239,465
44.-	TEOLOCHOLCO	315,322	41,137	14,381	36,637	9,193	416,670
45.-	TEPETITLA DE LARDIZABAL	272,382	35,080	4,789	36,637	4,606	353,495
46.-	TEPEYANCO	155,811	41,211	5,884	41,593	1,357	245,857
47.-	TERRENATE	190,719	29,508	2,214	36,637	1,072	260,150
48.-	TETLA DE LA SOLIDARIDAD	421,804	54,848	67,502	64,123	13,420	621,698
49.-	TETLA TLAHUCA	173,492	51,161	1,099	36,637	5,094	267,484
50.-	TLAXCALA	1,229,354	38,911	282,052	44,550	337,835	1,932,701
51.-	TLAXCO	550,145	40,565	16,762	39,518	9,661	656,651
52.-	TOCATLÁN	75,571	53,316	2,678	43,160	1,328	176,053
53.-	TOTOLAC	282,134	48,318	25,864	40,214	7,581	404,111
54.-	TZOMPANTEPEC	211,581	32,282	9,499	36,637	10,642	300,641
55.-	XALLOZTOC	309,178	52,309	27,378	66,101	8,338	463,305
56.-	XALTOCAN	132,738	53,907	17,369	36,637	9,598	250,250
57.-	XICOHTZINCO	176,272	35,869	19,267	36,637	7,059	275,104
58.-	YAUHQUEMEHCAN	495,306	36,263	47,278	37,431	15,689	631,967
59.-	ZACATELCO	552,085	38,894	35,470	36,637	25,586	688,672
60.-	ZITLALTEPEC DE T. S. S.	115,821	49,748	4,392	36,637	780	207,378
	<b>TOTAL:</b>	<b>16,462,524</b>	<b>2,351,789</b>	<b>1,175,895</b>	<b>2,351,789</b>	<b>1,175,895</b>	<b>23,517,891</b>



**DETERMINACIÓN DE PARTICIPACION DE INGRESO POR  
INCENTIVO A LA VENTA FINAL DE GASOLINAS Y DIESEL  
ABRIL-JUNIO DE 2017**

<b>PARTICIPACIONES FEDERALES</b>	<b>INGRESOS ABR-JUN 2017</b>	<b>PORCENTAJE A REPARTIR</b>	<b>A MUNICIPIOS</b>
INCENTIVO A LA VENTA FINAL DE GASOLINAS Y DIESEL	40,699,021	20.00%	8,139,804
<b>TOTAL</b>	<b>40,699,021</b>		<b>8,139,804</b>

**DETERMINACIÓN EN BASE A POBLACIÓN (I)  
DISTRIBUCION DE GASOLINAS Y DIESEL 2017**

8,139,804

70%

5,697,863

ABRIL-JUNIO DE 2017

NO.	MUNICIPIO	HABITANTES	% DE	MONTO A	MONTO
		INTERCESAL 2016	DISTRIBUCION	DISTRIBUIR	PARTICIPABLE
1.-	ACUAMANALA DE M. H.	5,925	0.465492%	5,697,863	26,523
2.-	ATLTZAYANCA	17,173	1.349180%	5,697,863	76,874
3.-	AMAXAC DE GRO.	11,144	0.875518%	5,697,863	49,886
4.-	APETATITLAN DE A. C.	15,271	1.199751%	5,697,863	68,360
5.-	APIZACO	78,624	6.177019%	5,697,863	351,958
6.-	ATLANGATEPEC	6,597	0.518287%	5,697,863	29,531
7.-	BENITO JUAREZ	6,038	0.474370%	5,697,863	27,029
8.-	CALPULALPAN	48,385	3.801321%	5,697,863	216,594
9.-	CHIAUTEMPAN	70,011	5.500347%	5,697,863	313,402
10.-	CONTLA DE J. C.	38,330	3.011360%	5,697,863	171,583
11.-	CUAPIXTLA	15,337	1.204937%	5,697,863	68,656
12.-	CUAXOMULCO	5,272	0.414190%	5,697,863	23,600
13.-	EL CARMEN TEQUEXQUITLA	17,259	1.355937%	5,697,863	77,259
14.-	EMILIANO ZAPATA	4,561	0.358331%	5,697,863	20,417
15.-	ESPAÑITA	8,668	0.680993%	5,697,863	38,802
16.-	HUAMANTLA	92,887	7.297578%	5,697,863	415,806
17.-	HUEYOTLIPAN	14,575	1.145071%	5,697,863	65,245
18.-	IXTACUIXTLA DE M. M.	38,324	3.010888%	5,697,863	171,556
19.-	IXTENCO	7,080	0.556233%	5,697,863	31,693
20.-	LA MAGDALENA TLALTELULCO	18,873	1.482739%	5,697,863	84,484
21.-	LAZARO CARDENAS	3,103	0.243784%	5,697,863	13,890
22.-	MAZATECOCHCO DE J. M. M.	10,901	0.856427%	5,697,863	48,798
23.-	MUNOZ DE D. A.	4,679	0.367601%	5,697,863	20,945
24.-	NANACAMILPA DE M. A.	18,115	1.423188%	5,697,863	81,091
25.-	NATIVITAS	25,053	1.968265%	5,697,863	112,149
26.-	PANOTLA	27,154	2.133328%	5,697,863	121,554
27.-	PAPALOTLA DE X.	30,364	2.385518%	5,697,863	135,924
28.-	SANCTORUM DE L. C.	9,490	0.745573%	5,697,863	42,482
29.-	SAN DAMIAN TEXOLOC	5,569	0.437523%	5,697,863	24,929
30.-	SAN FCO. TETLANOHCAN	10,910	0.857134%	5,697,863	48,838
31.-	SAN JERONIMO ZACUALPAN	3,767	0.295951%	5,697,863	16,863
32.-	SAN JOSE TEACALCO	5,923	0.465335%	5,697,863	26,514
33.-	SAN JUAN HUACZINCO	7,511	0.590094%	5,697,863	33,623
34.-	SAN LORENZO AXOCOMANITLA	5,618	0.441373%	5,697,863	25,149
35.-	SAN LUCAS TECOPILCO	3,131	0.245984%	5,697,863	14,016
36.-	SAN PABLO DEL MONTE	77,242	6.068443%	5,697,863	345,772
37.-	SANTA ANA NOPALUCAN	7,773	0.610678%	5,697,863	34,796
38.-	SANTA A POLONIA TEACALCO	4,559	0.358173%	5,697,863	20,408
39.-	SANTA CATARINA AYOMETLA	8,817	0.692699%	5,697,863	39,469
40.-	SANTA CRUZ QUILEHTLA	7,169	0.563226%	5,697,863	32,092
41.-	SANTA CRUZ TLAXCALA	20,242	1.590293%	5,697,863	90,613
42.-	SANTA ISABEL XILOXOXTLA	4,992	0.392192%	5,697,863	22,347
43.-	TENANCIINGO	12,834	1.008291%	5,697,863	57,451
44.-	TEOLOCHOLCO	24,380	1.915391%	5,697,863	109,136
45.-	TEPETITLA DE LARDIZABAL	21,060	1.654559%	5,697,863	94,274
46.-	TEPEYANCO	12,047	0.946461%	5,697,863	53,928
47.-	TERRENATE	14,746	1.158505%	5,697,863	66,010
48.-	TETLA DE LA SOLIDARIDAD	32,613	2.562209%	5,697,863	145,991
49.-	TETLA TLAHUCA	13,414	1.053858%	5,697,863	60,047
50.-	TLAXCALA	95,051	7.467590%	5,697,863	425,493
51.-	TLAXCO	42,536	3.341800%	5,697,863	190,411
52.-	TOCATLÁN	5,843	0.459050%	5,697,863	26,156
53.-	TOTOLAC	21,814	1.713796%	5,697,863	97,650
54.-	TZOMPANTEPEC	16,359	1.285229%	5,697,863	73,231
55.-	XALOZTOC	23,905	1.878073%	5,697,863	107,010
56.-	XALTOCAN	10,263	0.806303%	5,697,863	45,942
57.-	XICOHTZINCO	13,629	1.070749%	5,697,863	61,010
58.-	YAUHQUEMEHCAN	38,296	3.008688%	5,697,863	171,431
59.-	ZACATELCO	42,686	3.353585%	5,697,863	191,083
60.-	ZITLALTEPEC DE T. S. S.	8,955	0.703541%	5,697,863	40,087
<b>TOTAL</b>		<b>1,272,847</b>	<b>100.00%</b>	<b>341,871,776</b>	<b>5,697,863</b>



**DETERMINACIÓN DEL FONDO RECAUDATORIO PREDIAL 10% (II)**


**DISTRIBUCION DE GASOLINAS Y DIESEL 2017**

**8,139,804**

**813,980**



**ABRIL-JUNIO DE 2017**


NO.	MUNICIPIO	PREDIAL DE 2016 (A)	PREDIAL DE 2015 (B)	DINAMICA DE CRECIMIENTO C=(A/B)	FACTOR DE DISTRIBUCION D=C/TOTAL C	PARTICIPACION F=(D*G5)
1.-	ACUAMANALA DE M. H.	390,932	435,082	0.8985	1.5031%	12,235
2.-	ATLTZAYANCA	109,773	137,109	0.8006	1.3394%	10,902
3.-	AMAXAC DE GRO.	373,994	380,912	0.9818	1.6425%	13,370
4.-	APETATITLAN DE A. C.	1,334,975	1,538,107	0.8679	1.4520%	11,819
5.-	ARIZACO	12,420,026	14,829,283	0.8375	1.4011%	11,405
6.-	ATLANGATEPEC	153,922	187,337	0.8216	1.3745%	11,188
7.-	BENITO JUAREZ	85,246	79,605	1.0709	1.7914%	14,582
8.-	CALPULALPAN	2,506,601	2,434,586	1.0296	1.7224%	14,020
9.-	CHIATUMPAN	3,193,783	2,401,541	1.3299	2.2247%	18,109
10.-	CONTLA DE J. C.	486,132	447,722	1.0858	1.8164%	14,785
11.-	CUAPIAXTLA	377,438	259,269	1.4558	2.4353%	19,823
12.-	CUAXOMULCO	141,745	146,478	0.9677	1.6188%	13,177
13.-	EL CARMEN TEQUEXQUITLA	565,994	507,127	1.1161	1.8671%	15,198
14.-	EMILIANO ZAPATA	73,373	93,398	0.7856	1.3142%	10,697
15.-	ESPAÑITA	71,536	207,702	0.3444	0.5762%	4,690
16.-	HUAMANTLA	4,995,075	4,200,973	1.1890	1.9891%	16,191
17.-	HUEYOTLIPAN	361,620	308,336	1.1728	1.9620%	15,970
18.-	IXTACUIXTLA DE M. M.	1,644,268	1,483,954	1.1080	1.8536%	15,088
19.-	IXTENCO	184,376	177,623	1.0380	1.7365%	14,135
20.-	LA MAGDALENA TLALTELULCO	594,708	649,678	0.9154	1.5313%	12,465
21.-	LAZARO CARDENAS	29,073	34,063	0.8535	1.4278%	11,622
22.-	MAZATECOCHCO DE J. M. M.	144,602	175,008	0.8263	1.3822%	11,251
23.-	MUÑOZ DE D. A.	147,451	158,422	0.9308	1.5570%	12,674
24.-	NANACAMILPA DE M. A.	865,247	1,249,020	0.6927	1.1589%	9,433
25.-	NATIVITAS	296,057	301,196	0.9829	1.6443%	13,385
26.-	PANOTLA	845,328	731,910	1.1550	1.9321%	15,727
27.-	PAPALOTLA DE X.	2,661,105	2,599,583	1.0237	1.7125%	13,939
28.-	SANCTORUM DE L. C.	381,281	394,067	0.9676	1.6186%	13,175
29.-	SAN DAMIAN TEXOLOC	57,708	83,904	0.6878	1.1506%	9,365
30.-	SAN FCO. TETLANOHCAN	100,034	117,306	0.8528	1.4266%	11,612
31.-	SAN JERONIMO ZACUALPAN	70,203	76,137	0.9221	1.5425%	12,556
32.-	SAN JOSE TEACALCO	71,872	61,657	1.1657	1.9500%	15,873
33.-	SAN JUAN HUAQTZINCO	94,542	116,946	0.8084	1.3524%	11,008
34.-	SAN LORENZO AXOCOMANITLA	77,795	93,510	0.8319	1.3917%	11,329
35.-	SAN LUCAS TECOPILCO	83,134	79,844	1.0412	1.7418%	14,178
36.-	SAN PABLO DEL MONTE	1,108,319	1,192,457	0.9294	1.5548%	12,656
37.-	SANTA ANA NOPALUCAN	45,420	53,170	0.8542	1.4291%	11,632
38.-	SANTA APOLONIA TEACALCO	23,198	23,123	1.0032	1.6783%	13,661
39.-	SANTA CATARINA AYOMETLA	106,443	90,335	1.1783	1.9712%	16,045
40.-	SANTA CRUZ QUILEHTLA	113,640	135,136	0.8409	1.4068%	11,451
41.-	SANTA CRUZ TLAXCALA	1,258,223	1,380,471	0.9114	1.5247%	12,411
42.-	SANTA ISABEL XILOXOXTLA	341,104	318,388	1.0713	1.7922%	14,588
43.-	TENANCINGO	202,563	256,617	0.7894	1.3205%	10,749
44.-	TEOLOCHOLCO	951,959	910,433	1.0456	1.7492%	14,238
45.-	TEPETITLA DE LARDIZABAL	317,052	355,581	0.8916	1.4916%	12,141
46.-	TEPEYANCO	389,526	371,868	1.0475	1.7523%	14,264
47.-	TERRENA TE	146,566	195,416	0.7500	1.2547%	10,213
48.-	TETLA DE LA SOLIDARIDAD	4,468,483	3,205,240	1.3941	2.3322%	18,984
49.-	TETLATLHUCA	72,776	55,964	1.3004	2.1754%	17,707
50.-	TLAXCALA	18,671,125	18,878,385	0.9890	1.6545%	13,467
51.-	TLAXCO	1,109,618	1,076,186	1.0311	1.7249%	14,040
52.-	TOCATLÁN	177,274	130,814	1.3552	2.2670%	18,453
53.-	TOTOLAC	1,712,104	1,394,087	1.2281	2.0545%	16,723
54.-	TZOMPANTEPEC	628,801	766,343	0.8205	1.3726%	11,173
55.-	XALOZTOC	1,812,370	1,363,117	1.3296	2.2242%	18,105
56.-	XALTOCAN	1,149,815	839,159	1.3702	2.2922%	18,658
57.-	XICOHTZINCO	1,275,454	1,398,994	0.9117	1.5252%	12,414
58.-	YAUHQUEMEHCAN	3,129,682	3,395,522	0.9217	1.5419%	12,551
59.-	ZACATELCO	2,348,003	2,375,061	0.9886	1.6538%	13,462
60.-	ZITLALTEPEC DE T. S. S.	290,755	229,939	1.2645	2.1153%	17,218
<b>TOTALES</b>		<b>77,841,219</b>	<b>77,570,197</b>	<b>59.7770</b>	<b>100.0000%</b>	<b>813,980</b>

 <b>DETERMINACIÓN DEL FONDO NIVEL PREDIAL 5% (III)</b> <b>DISTRIBUCION DE GASOLINAS Y DIESEL 2017</b>						8,139,804	406,990
ABRIL-JUNIO DE 2017							
NO.	MUNICIPIO	PREDIAL DE 2017 (A)	DINAMICA DE CRECIMIENTO B=(A/A)	FACTOR DE DISTRIBUCIÓN C=B/TOTALB	PARTICIPACIÓN D=C*F5		
1.-	ACUAMANALA DE M. H.	390,932	0.0050	0.5022%	2,044		
2.-	ATLTZAYANCA	109,773	0.0014	0.1410%	574		
3.-	AMAXAC DE GRO.	373,994	0.0048	0.4805%	1,955		
4.-	APETATITLAN DE A. C.	1,334,975	0.0171	1.7150%	6,980		
5.-	APIZACO	12,420,026	0.1596	15.9556%	64,938		
6.-	ATLANGATEPEC	153,922	0.0020	0.1977%	805		
7.-	BENITO JUAREZ	85,246	0.0011	0.1095%	446		
8.-	CALPULALPAN	2,506,601	0.0322	3.2201%	13,106		
9.-	CHIATUTEMPAN	3,193,783	0.0410	4.1029%	16,699		
10.-	CONTLA DE J. C.	486,132	0.0062	0.6245%	2,542		
11.-	CUAPIXTLA	377,438	0.0048	0.4849%	1,973		
12.-	CUAXOMULCO	141,745	0.0018	0.1821%	741		
13.-	EL CARMEN TEQUEXQUITLA	565,994	0.0073	0.7271%	2,959		
14.-	EMILIANO ZAPATA	73,373	0.0009	0.0943%	384		
15.-	ESPAÑITA	71,536	0.0009	0.0919%	374		
16.-	HUAMANTLA	4,995,075	0.0642	6.4170%	26,117		
17.-	HUEYO TLIPAN	361,620	0.0046	0.4646%	1,891		
18.-	IXTACUIXTLA DE M. M.	1,644,268	0.0211	2.1123%	8,597		
19.-	IXTENCO	184,376	0.0024	0.2369%	964		
20.-	LA MAGDALENA TLALTELULCO	594,708	0.0076	0.7640%	3,109		
21.-	LAZARO CARDENAS	29,073	0.0004	0.0373%	152		
22.-	MAZATECOCHCO DE J. M. M.	144,602	0.0019	0.1858%	756		
23.-	MUÑOZ DE D. A.	147,451	0.0019	0.1894%	771		
24.-	NANACAMILPA DE M. A.	865,247	0.0111	1.1116%	4,524		
25.-	NATIVITAS	296,057	0.0038	0.3803%	1,548		
26.-	PANOTLA	845,328	0.0109	1.0860%	4,420		
27.-	PAPALOTLA DE X.	2,661,105	0.0342	3.4186%	13,913		
28.-	SANCTORUM DE L. C.	381,281	0.0049	0.4898%	1,994		
29.-	SAN DAMIAN TEXOLOC	57,708	0.0007	0.0741%	302		
30.-	SAN FCO. TETLANOHCAN	100,034	0.0013	0.1285%	523		
31.-	SAN JERONIMO ZACUALPAN	70,203	0.0009	0.0902%	367		
32.-	SAN JOSE TEACALCO	71,872	0.0009	0.0923%	376		
33.-	SAN JUAN HUACHTZINCO	94,542	0.0012	0.1215%	494		
34.-	SAN LORENZO AXOCOMANITLA	77,795	0.0010	0.0999%	407		
35.-	SAN LUCAS TECOPILOCO	83,134	0.0011	0.1068%	435		
36.-	SAN PABLO DEL MONTE	1,108,319	0.0142	1.4238%	5,795		
37.-	SANTA ANA NOPALUCAN	45,420	0.0006	0.0583%	237		
38.-	SANTA A POLONIA TEACALCO	23,198	0.0003	0.0298%	121		
39.-	SANTA CATERINA AYOMETLA	106,443	0.0014	0.1367%	557		
40.-	SANTA CRUZ QUILEHTLA	113,640	0.0015	0.1460%	594		
41.-	SANTA CRUZ TLAXCALA	1,258,223	0.0162	1.6164%	6,579		
42.-	SANTA ISABEL XILOXOXTLA	341,104	0.0044	0.4382%	1,783		
43.-	TENANCINGO	202,563	0.0026	0.2602%	1,059		
44.-	TEOLOCHOLCO	951,959	0.0122	1.2230%	4,977		
45.-	TEPETITLA DE LARDIZABAL	317,052	0.0041	0.4073%	1,658		
46.-	TEPEYANCO	389,526	0.0050	0.5004%	2,037		
47.-	TERRENATE	146,566	0.0019	0.1883%	766		
48.-	TETLA DE LA SOLIDARIDAD	4,468,483	0.0574	5.7405%	23,363		
49.-	TETLATLAHUCA	72,776	0.0009	0.0935%	381		
50.-	TLAXCALA	18,671,125	0.2399	23.9862%	97,621		
51.-	TLAXCO	1,109,618	0.0143	1.4255%	5,802		
52.-	TOCATLÁN	177,274	0.0023	0.2277%	927		
53.-	TOTOLAC	1,712,104	0.0220	2.1995%	8,952		
54.-	TZOMPANTEPEC	628,801	0.0081	0.8078%	3,288		
55.-	XALLOZTOC	1,812,370	0.0233	2.3283%	9,476		
56.-	XALTOCAN	1,149,815	0.0148	1.4771%	6,012		
57.-	XICOHTZINCO	1,275,454	0.0164	1.6385%	6,669		
58.-	YAUHQUEMEHCAN	3,129,682	0.0402	4.0206%	16,363		
59.-	ZACATELCO	2,348,003	0.0302	3.0164%	12,276		
60.-	ZITLALTEPEC DE T. S. S.	290,755	0.0037	0.3735%	1,520		
<b>TOTALES</b>		<b>77,841,219</b>	<b>1.0000</b>	<b>100.0000%</b>	<b>406,990</b>		

**ABRIL-JUNIO DE 2017**



NO.	MUNICIPIO	DERECHOS DE AGUA 2016 (A)	DERECHOS DE AGUA 2015 (B)	DINAMICA DE CRECIMIENTO C=(A/B)	FACTOR DE DISTRIBUCIÓN D=C/TOTAL C	PARTICIPACIÓN F=(D*G5)
1.-	ACUAMANALA DE M. H.	50,016	50,016	1.0000	1.5578%	12,681
2.-	ATLTZAYANCA	430,387	430,387	1.0000	1.5578%	12,681
3.-	AMAXAC DE GRO.	512,455	512,455	1.0000	1.5578%	12,681
4.-	APETATITLAN DE A. C.	2,023,184	1,201,594	1.6837	2.6230%	21,351
5.-	APIZACO	28,768,593	28,768,593	1.0000	1.5578%	12,681
6.-	ATLANGATEPEC	300,472	273,040	1.1005	1.7144%	13,955
7.-	BENITO JUAREZ	492,578	492,578	1.0000	1.5578%	12,681
8.-	CALPULALPAN	8,220,521	8,220,521	1.0000	1.5578%	12,681
9.-	CHIAUTEMPAN	12,977,078	12,977,078	1.0000	1.5578%	12,681
10.-	CONTLA DE J. C.	630,716	520,913	1.2108	1.8862%	15,354
11.-	CUAPILXTLA	740,190	740,190	1.0000	1.5578%	12,681
12.-	CUAXOMULCO	218,330	218,330	1.0000	1.5578%	12,681
13.-	EL CARMEN TEQUEXQUITLA	399,159	399,159	1.0000	1.5578%	12,681
14.-	EMILIANO ZAPATA	171,328	167,575	1.0224	1.5927%	12,965
15.-	ESPAÑITA	848,695	848,695	1.0000	1.5578%	12,681
16.-	HUAMANTLA	17,620,071	16,736,620	1.0528	1.6401%	13,350
17.-	HUEYOTLIPAN	1,359,581	1,359,581	1.0000	1.5578%	12,681
18.-	IXTACUIXTLA DE M. M.	301,480	301,480	1.0000	1.5578%	12,681
19.-	IXTENCO	1,486,228	1,486,228	1.0000	1.5578%	12,681
20.-	LA MAGDALENA TLALTELULCO	689,364	689,365	1.0000	1.5578%	12,681
21.-	LAZARO CARDENAS	112,905	112,905	1.0000	1.5578%	12,681
22.-	MAZATECOCHCO DE J. M. M.	546,043	402,693	1.3560	2.1124%	17,195
23.-	MUNOZ DE D. A.	365,462	365,462	1.0000	1.5578%	12,681
24.-	NANACAMILPA DE M. A.	2,020,499	2,020,499	1.0000	1.5578%	12,681
25.-	NATIVITAS	142,082	142,082	1.0000	1.5578%	12,681
26.-	PANOTLA	861,497	820,665	1.0498	1.6354%	13,311
27.-	PAPALOTLA DE X.	973,449	973,449	1.0000	1.5578%	12,681
28.-	SANCTORUM DE L. C.	332,945	332,945	1.0000	1.5578%	12,681
29.-	SAN DAMIAN TEXOLOC	514,056	514,056	1.0000	1.5578%	12,681
30.-	SAN FCO. TETLANOHCAN	953,365	953,365	1.0000	1.5578%	12,681
31.-	SAN JERONIMO ZACUALPAN	404,573	329,806	1.2267	1.9110%	15,555
32.-	SAN JOSE TEACALCO	678,822	678,823	1.0000	1.5578%	12,681
33.-	SAN JUAN HUACTZINCO	388,845	388,845	1.0000	1.5578%	12,681
34.-	SAN LORENZO AXOCOMANITLA	191,300	191,300	1.0000	1.5578%	12,681
35.-	SAN LUCAS TECOPILOCO	190,740	190,740	1.0000	1.5578%	12,681
36.-	SAN PABLO DEL MONTE	4,678,326	4,607,891	1.0153	1.5817%	12,874
37.-	SANTA ANA NOPALUCAN	121,180	120,460	1.0060	1.5672%	12,756
38.-	SANTA APOLONIA TEACALCO	149,147	149,147	1.0000	1.5578%	12,681
39.-	SANTA CATERINA AYOMETLA	243,755	238,145	1.0236	1.5945%	12,979
40.-	SANTA CRUZ QUILEHTLA	159,573	159,573	1.0000	1.5578%	12,681
41.-	SANTA CRUZ TLAXCALA	293,000	252,150	1.1620	1.8102%	14,735
42.-	SANTA ISABEL XILOXOXTLA	475,444	475,444	1.0000	1.5578%	12,681
43.-	TENANCINGO	359,520	359,520	1.0000	1.5578%	12,681
44.-	TEOLOCHOLCO	1,214,310	1,214,310	1.0000	1.5578%	12,681
45.-	TEPETITLA DE LARDIZABAL	608,479	608,479	1.0000	1.5578%	12,681
46.-	TEPEYANCO	179,288	157,925	1.1353	1.7686%	14,396
47.-	TERRENATE	141,544	141,544	1.0000	1.5578%	12,681
48.-	TETLA DE LA SOLIDARIDAD	1,772,654	1,012,819	1.7502	2.7266%	22,194
49.-	TETLAHLAHUCA	672,936	672,936	1.0000	1.5578%	12,681
50.-	TLAXCALA	44,625,525	36,699,357	1.2160	1.8943%	15,419
51.-	TLAXCO	1,276,158	1,183,118	1.0786	1.6804%	13,678
52.-	TOCATLÁN	175,362	148,859	1.1780	1.8352%	14,938
53.-	TOTOLAC	1,001,432	912,359	1.0976	1.7099%	13,919
54.-	TZOMPANTEPEC	1,405,779	1,405,779	1.0000	1.5578%	12,681
55.-	XALOZTOC	1,101,341	610,429	1.8042	2.8107%	22,878
56.-	XALTOCAN	1,267,775	1,267,775	1.0000	1.5578%	12,681
57.-	XICOHTZINCO	932,416	932,416	1.0000	1.5578%	12,681
58.-	YAUHQUEMEHCAN	2,072,467	2,028,507	1.0217	1.5916%	12,955
59.-	ZACATELCO	3,379,735	3,379,735	1.0000	1.5578%	12,681
60.-	ZITLALTEPEC DE T. S. S.	103,010	103,010	1.0000	1.5578%	12,681
<b>TOTALES</b>		<b>155,327,160</b>	<b>143,653,717</b>	<b>64.1911</b>	<b>100.0000%</b>	<b>813,980</b>

 		<b>DETERMINACIÓN DEL FONDO NIVEL AGUA 5% (V)</b> <b>DISTRIBUCIÓN DE GASOLINAS Y DIESEL 2017</b>			<b>8,139,804</b>	<b>406,990</b>
<b>ABRIL-JUNIO DE 2017</b>						
NO.	MUNICIPIO	DERECHOS DE AGUA 2016 (A)	DINAMICA DE CRECIMIENTO B=(A/A)	FACTOR DE DISTRIBUCIÓN C=B/TOTALB	PARTICIPACIÓN D=C*F5	
1.-	ACUAMANALA DE M. H.	50,016	0.0003	0.0322%	131	
2.-	ALTZAYANCA	430,387	0.0028	0.2771%	1,128	
3.-	AMAXAC DE GRO.	512,455	0.0033	0.3299%	1,343	
4.-	APETATITLAN DE A. C.	2,023,184	0.0130	1.3025%	5,301	
5.-	APIZACO	28,768,593	0.1852	18.5213%	75,380	
6.-	ATLANGATEPEC	300,472	0.0019	0.1934%	787	
7.-	BENITO JUAREZ	492,578	0.0032	0.3171%	1,291	
8.-	CALPULPAN	8,220,521	0.0529	5.2924%	21,540	
9.-	CHIAUTEMPAN	12,977,078	0.0835	8.3547%	34,003	
10.-	CONTLA DE J. C.	630,716	0.0041	0.4061%	1,653	
11.-	CUAPILXTLA	740,190	0.0048	0.4765%	1,939	
12.-	CUAXOMULCO	218,330	0.0014	0.1406%	572	
13.-	EL CARMEN TEQUEXQUITLA	399,159	0.0026	0.2570%	1,046	
14.-	EMILIANO ZAPATA	171,328	0.0011	0.1103%	449	
15.-	ESPAÑITA	848,695	0.0055	0.5464%	2,224	
16.-	HUAMANTLA	17,620,071	0.1134	11.3438%	46,168	
17.-	HUEYOTLIPAN	1,359,581	0.0088	0.8753%	3,562	
18.-	IXTACUIXTLA DE M. M.	301,480	0.0019	0.1941%	790	
19.-	IXTENCO	1,486,228	0.0096	0.9568%	3,894	
20.-	LA MAGDALENA TLALTELULCO	689,364	0.0044	0.4438%	1,806	
21.-	LAZARO CARDENAS	112,905	0.0007	0.0727%	296	
22.-	MAZATECOCHCO DE J. M. M.	546,043	0.0035	0.3515%	1,431	
23.-	MUNOZ DE D. A.	365,462	0.0024	0.2353%	958	
24.-	NANACAMILPA DE M. A.	2,020,499	0.0130	1.3008%	5,294	
25.-	NATIVITAS	142,082	0.0009	0.0915%	372	
26.-	PANOTLA	861,497	0.0055	0.5546%	2,257	
27.-	PAPALOTLA DE X.	973,449	0.0063	0.6267%	2,551	
28.-	SANCTORUM DE L. C.	332,945	0.0021	0.2144%	872	
29.-	SAN DAMIAN TEXOLOC	514,056	0.0033	0.3310%	1,347	
30.-	SAN FCO. TETLANOHCAN	953,365	0.0061	0.6138%	2,498	
31.-	SAN JERONIMO ZACUALPAN	404,573	0.0026	0.2605%	1,060	
32.-	SAN JOSE TEACALCO	678,822	0.0044	0.4370%	1,779	
33.-	SAN JUAN HUACTZINCO	388,845	0.0025	0.2503%	1,019	
34.-	SAN LORENZO AXOCOMANITLA	191,300	0.0012	0.1232%	501	
35.-	SAN LUCAS TECOILCO	190,740	0.0012	0.1228%	500	
36.-	SAN PABLO DEL MONTE	4,678,326	0.0301	3.0119%	12,258	
37.-	SANTA ANA NOPALUCAN	121,180	0.0008	0.0780%	318	
38.-	SANTA APOLONIA TEACALCO	149,147	0.0010	0.0960%	391	
39.-	SANTA CATARINA AYOMETLA	243,755	0.0016	0.1569%	639	
40.-	SANTA CRUZ QUILEHTLA	159,573	0.0010	0.1027%	418	
41.-	SANTA CRUZ TLAXCALA	293,000	0.0019	0.1886%	768	
42.-	SANTA ISABEL XILOXOXTLA	475,444	0.0031	0.3061%	1,246	
43.-	TENANCINGO	359,520	0.0023	0.2315%	942	
44.-	TEOLOCHOLCO	1,214,310	0.0078	0.7818%	3,182	
45.-	TEPETITLA DE LARDIZABAL	608,479	0.0039	0.3917%	1,594	
46.-	TEPEYANCO	179,288	0.0012	0.1154%	470	
47.-	TERRENADE	141,544	0.0009	0.0911%	371	
48.-	TETLA DE LA SOLIDARIDAD	1,772,654	0.0114	1.1412%	4,645	
49.-	TETLATLAHUCA	672,936	0.0043	0.4332%	1,763	
50.-	TLAXCALA	44,625,525	0.2873	28.7300%	116,928	
51.-	TLAXCO	1,276,158	0.0082	0.8216%	3,344	
52.-	TOCATLÁN	175,362	0.0011	0.1129%	459	
53.-	TOTOLAC	1,001,432	0.0064	0.6447%	2,624	
54.-	TZOMPANTEPEC	1,405,779	0.0091	0.9050%	3,683	
55.-	XALOZTOC	1,101,341	0.0071	0.7090%	2,886	
56.-	XALTOCAN	1,267,775	0.0082	0.8162%	3,322	
57.-	XICOHTZINCO	932,416	0.0060	0.6003%	2,443	
58.-	YAUIHQUEMEHCAN	2,072,467	0.0133	1.3343%	5,430	
59.-	ZACATELCO	3,379,735	0.0218	2.1759%	8,856	
60.-	ZITLALTEPEC DE T. S. S.	103,010	0.0007	0.0663%	270	
<b>TOTALES</b>		<b>155,327,160</b>	<b>1.0000</b>	<b>100.0000%</b>	<b>406,990</b>	

 <b>TOTAL FONDO DE GASOLINAS Y DIESEL ( ANEXO 17 AL CCAMFF)</b>		<b>ABRIL - JUNIO DE 2017</b>					
	<b>MUNICIPIO</b>	<b>PARTICIPACIÓN FONDO I (A)</b>	<b>PARTICIPACIÓN FONDO II (B)</b>	<b>PARTICIPACIÓN FONDO III (C)</b>	<b>PARTICIPACIÓN FONDO IV (D)</b>	<b>PARTICIPACIÓN FONDO V (E)</b>	<b>TOTAL A DISTRIB. ABR - JUN 2017</b>
1.-	ACUAMANALA DE M. H.	26,523	12,235	2,044	12,681	131	53,614
2.-	ÁTLTZAYANCA	76,874	10,902	574	12,681	1,128	102,159
3.-	AMAXAC DE GRO.	49,886	13,370	1,955	12,681	1,343	79,234
4.-	APETATITLAN DE A. C.	68,380	11,819	6,980	21,351	5,301	113,811
5.-	APIZACO	351,958	11,405	64,938	12,681	75,380	516,361
6.-	ATLANGATEPEC	29,531	11,188	805	13,955	787	56,266
7.-	BENITO JUAREZ	27,029	14,582	446	12,681	1,291	56,028
8.-	CALPULALPAN	216,594	14,020	13,106	12,681	21,540	277,940
9.-	CHIAUTEMPAN	313,402	18,109	16,699	12,681	34,003	394,893
10.-	CONTLA DE J. C.	171,583	14,785	2,542	15,354	1,653	205,916
11.-	CUAPAXTLA	68,656	19,823	1,973	12,681	1,939	105,072
12.-	CUAXOMULCO	23,600	13,177	741	12,681	572	50,771
13.-	EL CARMEN TEQUEXQUITLA	77,259	15,198	2,959	12,681	1,046	109,143
14.-	EMILIANO ZAPATA	20,417	10,697	384	12,965	449	44,912
15.-	ESPAÑITA	38,802	4,690	374	12,681	2,224	58,770
16.-	HUAMANTLA	415,806	16,191	26,117	13,350	46,168	517,632
17.-	HUEYOTLIPAN	65,245	15,970	1,891	12,681	3,562	99,348
18.-	IXTACUIXTLA DE M. M.	171,556	15,088	8,597	12,681	790	208,712
19.-	IXTENCO	31,693	14,135	964	12,681	3,894	63,367
20.-	LA MAGDALENA TLALTELULCO	84,484	12,465	3,109	12,681	1,806	114,545
21.-	LAZARO CARDENAS	13,690	11,622	152	12,681	296	38,641
22.-	MAZATECOCHCO DE J. M. M.	48,798	11,251	756	17,195	1,431	79,431
23.-	MUNOZ DE D. A.	20,945	12,674	771	12,681	958	48,029
24.-	NANACAMILPA DE M. A.	81,091	9,433	4,524	12,681	5,294	113,023
25.-	NATIVITAS	112,149	13,385	1,548	12,681	372	140,134
26.-	PANOTLA	121,554	15,727	4,420	13,311	2,257	157,270
27.-	PAPALOTLA DE X.	135,924	13,939	13,913	12,681	2,551	179,008
28.-	SANCTORUM DE L. C.	42,482	13,175	1,994	12,681	872	71,203
29.-	SAN DAMIAN TEXLOCO	24,929	9,365	302	12,681	1,347	48,624
30.-	SAN FCO. TETLANOHKAN	48,838	11,612	523	12,681	2,498	76,152
31.-	SAN JERONIMO ZACUALPAN	16,863	12,556	367	15,555	1,060	46,401
32.-	SAN JOSE TEACALCO	26,514	15,873	376	12,681	1,779	57,222
33.-	SAN JUAN HUACZINCO	33,623	11,008	494	12,681	1,019	58,825
34.-	SAN LORENZO AXOCOMANITLA	25,149	11,329	407	12,681	501	50,066
35.-	SAN LUCAS TECOPILCO	14,016	14,178	435	12,681	500	41,809
36.-	SAN PABLO DEL MONTE	345,772	12,656	5,795	12,874	12,258	389,355
37.-	SANTA ANA NOPALUCAN	34,796	11,632	237	12,756	318	59,739
38.-	SANTA APOLONIA TEACALCO	20,408	13,661	121	12,681	391	47,262
39.-	SANTA CATARINA AYOMETLA	39,469	16,045	557	12,979	639	69,689
40.-	SANTA CRUZ QUILEHTLA	32,092	11,451	594	12,681	418	57,236
41.-	SANTA CRUZ TLAXCALA	90,613	12,411	6,579	14,735	768	125,105
42.-	SANTA ISABEL XILOXOTLA	22,347	14,588	1,783	12,681	1,246	52,645
43.-	TENANCINGO	57,451	10,749	1,059	12,681	942	82,881
44.-	TEOLOCHOLCO	109,136	14,238	4,977	12,681	3,182	144,214
45.-	TEPETITLA DE LA RDIZABAL	94,274	12,141	1,658	12,681	1,594	122,349
46.-	TEPEYANCO	53,928	14,264	2,037	14,396	470	85,094
47.-	TERREÑATE	66,010	10,213	766	12,681	371	90,041
48.-	TETLA DE LA SOLIDARIDAD	145,991	18,984	23,363	22,194	4,645	215,177
49.-	TETLA TLAHUCA	60,047	17,707	381	12,681	1,763	92,579
50.-	TLAXCALA	425,493	13,467	97,621	15,419	116,928	668,930
51.-	TLAXCO	190,411	14,040	5,802	13,678	3,344	227,274
52.-	TOCATLÁN	26,156	18,453	927	14,938	459	60,934
53.-	TOTOLAC	97,650	16,723	8,952	13,919	2,624	139,867
54.-	TZOMPANTEPEC	73,231	11,173	3,288	12,681	3,683	104,055
55.-	XALCOZTOC	107,010	18,105	9,476	22,878	2,886	160,355
56.-	XALTOCAN	45,942	18,658	6,012	12,681	3,322	86,614
57.-	XICOHTZINCO	61,010	12,414	6,669	12,681	2,443	95,217
58.-	YAUHQUEMEHCAN	171,431	12,551	16,363	12,955	5,430	218,731
59.-	ZACATELCO	191,083	13,462	12,276	12,681	8,856	238,357
60.-	ZITLALTEPEC DE T. S. S.	40,087	17,218	1,520	12,681	270	71,776
	<b>TOTAL:</b>	<b>5,697,863</b>	<b>813,980</b>	<b>406,990</b>	<b>813,980</b>	<b>406,990</b>	<b>8,139,804</b>

**SEXTO.** De conformidad con el numeral 5, fracción III de los Lineamientos para la Publicación de la Información a que se refiere el artículo 6 de la Ley de Coordinación Fiscal, se da a conocer el resumen del ajuste trimestral de participaciones a municipios por el periodo enero-marzo de 2017, considerando las participaciones, Fondo de Compensación e Incentivo a la Venta Final de Gasolinas y Diésel, así como el Anexo VI de los Lineamientos, que contiene el total del ajuste de participaciones a municipios por el periodo abril-junio de 2017.



  <b>RESUMEN DEL SEGUNDO AJUSTE TRIMESTRAL (PARTICIPACIONES, GASOLINAS Y DIESEL Y FOCO) A MUNICIPIOS ABR-JUN 2017</b>					
No.	MUNICIPIO	AJUSTE ABR-JUN 2017	FOCO ABR-JUN 2017	GAS Y DIESEL ABR-JUN 2017	TOTAL
1.-	ACUAMANALA DE M. H.	563,185	154,904	53,614	771,703
2.-	ATLTZAYANCA	651,452	295,162	102,159	1,048,772
3.-	AMAXAC DE GRO.	731,591	228,927	79,234	1,039,752
4.-	APETATITLAN DE A. C.	1,110,653	328,827	113,811	1,553,291
5.-	APIZACO	2,817,238	1,491,893	516,361	4,825,492
6.-	ATLANGATEPEC	417,247	162,566	56,266	636,080
7.-	BENITO JUAREZ	661,194	161,878	56,028	879,100
8.-	CALPULALPAN	1,528,869	803,036	277,940	2,609,844
9.-	CHIAUTEMPAN	2,003,871	1,140,943	394,893	3,539,707
10.-	CONTLA DE J. C.	1,179,614	594,942	205,916	1,980,473
11.-	CUAPIAXTLA	946,038	303,580	105,072	1,354,690
12.-	CUAXOMULCO	556,004	146,689	50,771	753,464
13.-	EL CARMEN TEQUEXQUITLA	839,416	315,340	109,143	1,263,899
14.-	EMILIANO ZAPATA	216,431	129,761	44,912	391,104
15.-	ESPAÑITA	429,237	169,802	58,770	657,809
16.-	HUAMANTLA	2,561,044	1,495,565	517,632	4,574,241
17.-	HUEYOTLIPAN	709,319	287,042	99,348	1,095,709
18.-	IXTACUIXTLA DE M. M.	1,147,648	603,020	208,712	1,959,379
19.-	IXTENCO	547,120	183,082	63,367	793,570
20.-	LA MAGDALENA TLALTELULCO	785,965	330,950	114,545	1,231,460
21.-	LAZARO CARDENAS	536,021	111,643	38,641	686,305
22.-	MAZATECOCHCO DE J. M. M.	702,922	219,494	79,431	1,001,847
23.-	MUÑOZ DE D. A.	418,428	158,766	48,029	625,223
24.-	NANACAMILPA DE M. A.	641,069	326,551	113,023	1,080,643
25.-	NATIVITAS	803,437	404,883	140,134	1,348,455
26.-	PANOTLA	1,048,261	454,391	157,270	1,659,921
27.-	PAPALOTLA DE X.	1,126,949	517,197	179,008	1,823,153
28.-	SANCTORUM DE L. C.	659,291	205,724	71,203	936,218
29.-	SAN DAMIAN TEXOLOC	351,578	140,487	48,624	540,689
30.-	SAN FCO. TETLANOHCAN	484,095	210,022	76,152	770,268
31.-	SAN JERONIMO ZACUALPAN	504,292	134,064	46,401	684,757
32.-	SAN JOSE TEACALCO	394,152	165,329	57,222	616,703
33.-	SAN JUAN HUACTZINCO	486,100	169,959	58,825	714,884
34.-	SAN LORENZO AXOCOMANITLA	553,829	144,653	50,066	748,548
35.-	SAN LUCAS TECOPILCO	655,591	120,796	41,809	818,196
36.-	SAN PABLO DEL MONTE	1,519,119	1,124,943	389,355	3,033,417
37.-	SANTA ANA NOPALUCAN	560,759	172,601	59,739	793,100
38.-	SANTA APOLONIA TEACALCO	764,868	136,551	47,262	948,681
39.-	SANTA CATARINA AYOMETLA	700,063	201,347	69,689	971,099
40.-	SANTA CRUZ QUILEHTLA	573,072	165,367	57,236	795,675
41.-	SANTA CRUZ TLAXCALA	905,235	361,459	125,105	1,391,799
42.-	SANTA ISABEL XILOXOTLA	697,147	152,104	52,645	901,895
43.-	TENANCINGO	400,482	239,465	82,881	722,828
44.-	TEOLOCHOLCO	965,285	416,670	144,214	1,526,169
45.-	TEPETITLA DE LARDIZABAL	432,206	353,495	122,349	908,050
46.-	TEPEYANCO	877,278	245,857	85,094	1,208,229
47.-	TERRENATE	698,219	260,150	90,041	1,048,410
48.-	TETLA DE LA SOLIDARIDAD	1,905,061	621,698	215,177	2,741,935
49.-	TETLATLAHUCA	863,470	267,484	92,579	1,223,534
50.-	TLAXCALA	4,563,522	1,932,701	668,930	7,165,153
51.-	TLAXCO	1,090,454	656,651	227,274	1,974,380
52.-	TOCATLÁN	870,914	176,053	60,934	1,107,900
53.-	TOTOLAC	1,066,119	404,111	139,867	1,610,096
54.-	TZOMPANTEPEC	681,752	300,641	104,055	1,086,449
55.-	XALOZTOC	1,535,901	463,305	160,355	2,159,560
56.-	XALTOCAN	969,298	250,250	86,614	1,306,161
57.-	XICOHTZINCO	544,978	275,104	95,217	915,299
58.-	YAUHQUEMEHCAN	1,241,295	631,967	218,731	2,091,993
59.-	ZACATELCO	1,263,028	688,672	238,357	2,190,057
60.-	ZITLALTEPEC DE T. S. S.	860,133	207,378	71,776	1,139,287
<b>TOTAL</b>		<b>56,318,810</b>	<b>23,517,891</b>	<b>8,139,804</b>	<b>87,976,505</b>

**SALDOS DERIVADOS DEL AJUSTE DE PARTICIPACIONES FEDERALES Y ESTATALES DEL PERIODO ABRIL-JUNIO 2017**

MUNICIPIO	FONDO ESTATAL PARTICIPABLE PROVISIONAL ENE-JUN 2017	FONDO ESTATAL PARTICIPABLE DEFINITIVO ENE-JUN 2017	TOTAL
ACUAMANALA DE M. H.	3,746,751	4,526,038	779,287
ATLTZAYANCA	6,774,738	7,852,474	1,077,735
AMAXAC DE GRO.	4,732,691	5,722,093	989,402
APETATITLAN DE A. C.	5,949,691	7,363,374	1,413,683
APIZACO	25,027,145	30,205,674	5,178,528
ATLANGATEPEC	5,156,578	5,938,892	782,314
BENITO JUAREZ	3,894,416	4,717,189	822,773
CALPULALPAN	12,497,502	15,092,661	2,595,159
CHIAUTEMPAN	16,638,876	20,185,471	3,546,594
CONTLA DE J. C.	9,188,047	11,064,786	1,876,738
CUAPIAXTLA	5,838,300	7,094,976	1,256,676
CUAXOMULCO	4,443,781	5,170,126	726,345
EL CARMEN TEQUEXQUITLA	6,006,519	7,227,955	1,221,436
EMILIANO ZAPATA	3,514,011	4,197,109	683,098
ESPAÑITA	4,496,097	5,211,174	715,076
HUAMANTLA	20,653,898	25,168,083	4,514,185
HUEYOTLIPAN	5,864,804	7,042,917	1,178,113
IXTACUIXTLA DE M. M.	9,831,594	11,740,233	1,908,639
IXTENCO	4,733,198	5,628,092	894,894
LA MAGDALENA TLALTELULCO	6,117,455	7,348,096	1,230,641
LAZARO CARDENAS	3,868,513	4,502,327	633,814
MAZATECOCHCO DE J. M. M.	4,683,121	5,685,726	1,002,605
MUÑOZ DE D. A.	3,743,944	4,499,900	755,956
NANACAMILPA DE M. A.	6,724,608	7,944,395	1,219,787
NATIVITAS	7,825,212	9,191,400	1,366,188
PANOTLA	7,904,259	9,479,624	1,575,365
PAPALOTLA DE X.	8,765,028	10,547,646	1,782,619
SANCTORUM DE L. C.	4,666,398	5,589,013	922,614
SAN DAMIAN TEXOLOC	4,168,408	4,860,798	692,390
SAN FCO. TETLANOHCAN	5,144,052	6,067,959	923,908
SAN JERONIMO ZACUALPAN	4,133,441	4,886,286	752,845
SAN JOSE TEACALCO	4,130,472	4,980,791	850,319
SAN JUAN HUACTZINCO	4,148,162	4,940,905	792,743
SAN LORENZO AXOCOMANITLA	3,651,749	4,432,526	780,777
SAN LUCAS TECOPILCO	3,464,522	4,164,531	700,009
SAN PABLO DEL MONTE	15,318,092	18,399,966	3,081,874
SANTA ANA NOPALUCAN	4,265,402	5,063,485	798,083
SANTA APOLONIA TEACALCO	3,507,861	4,241,386	733,525
SANTA CATARINA AYOMETLA	4,504,245	5,443,071	938,826
SANTA CRUZ QUILEHTLA	3,969,514	4,753,265	783,751
SANTA CRUZ TLAXCALA	6,191,756	7,549,313	1,357,557
SANTA ISABEL XILOXOXTLA	3,646,413	4,457,594	811,181
TENANCINGO	5,233,812	6,194,675	960,863
TEOLOCHOLCO	6,957,570	8,442,924	1,485,355
TEPETITLA DE LARDIZABAL	6,329,626	7,591,057	1,261,431
TEPEYANCO	4,843,094	5,901,797	1,058,703
TERRENATE	5,511,013	6,504,455	993,442
TETLA DE LA SOLIDARIDAD	8,710,565	11,068,802	2,358,237
TETLATLAHUCA	5,067,900	6,198,290	1,130,390
TLAXCALA	28,259,173	35,290,142	7,030,970
TLAXCO	10,766,280	12,783,077	2,016,797
TOCATLAN	3,800,440	4,739,540	939,100
TOTOLAC	7,420,072	8,955,889	1,535,817
TZOMPANTEPEC	6,701,894	7,852,704	1,150,810
XALOZTOC	7,247,959	9,081,206	1,833,247
XALTOCAN	4,998,805	6,170,846	1,172,040
XICOHTZINCO	5,356,849	6,501,218	1,144,370
YAUHQUEMEHCAN	9,165,287	11,252,469	2,087,182
ZACATELCO	10,777,363	12,975,611	2,198,248
ZITLALTEPEC DE T. S. S.	4,560,410	5,531,858	971,448
<b>TOTAL</b>	<b>425,239,377</b>	<b>513,215,882</b>	<b>87,976,505</b>

El presente Acuerdo se emite en la Ciudad de Tlaxcala de Xicohtécatl, Tlax., a los doce días del mes de julio del año dos mil diecisiete.

**La Secretaria de Planeación y Finanzas del Gobierno del Estado de Tlaxcala.**

**ING. MARÍA ALEJANDRA MARISELA NANDE ISLAS.**

**Firma Autógrafa.**

\* \* \* \* \*

***PUBLICACIONES OFICIALES***

\* \* \* \* \*