

PLAN DE DESARROLLO MUNICIPAL 2021-2024

H. AYUNTAMIENTO DE LA MAGDALENA
TLALTELULCO, TLAX.

ADMINISTRACIÓN 2021-2024



GOBIERNO MUNICIPAL

ADMINISTRACIÓN 2021-2024

Ciudadanos al servicio del pueblo

índice

Presentación de los servidores públicos.....	5
Autoridades auxiliares.....	6
Mensaje del Presidente Municipal Constitucional.....	7
Introducción.....	8
Marco Jurídico.....	9
Presentación del municipio.....	10
Mapa del municipio.....	11
Diagnóstico general.....	19
Planeación Estratégica.....	27
Misión.....	27
Visión.....	27
Valores.....	28
Principios.....	28
Propuestas de campaña.....	29
Participación ciudadana.....	31
Alineación de los ejes rectores a la planeación federal y estatal.....	38
Eje 1: Desarrollo y Bienestar compartido.....	42
Programa 1. Visión de proyectos de mejoramiento urbano.....	42
Programa 2. Inclusión social de nuestros barrios y colonias.....	44
Programa 3. Servicios públicos óptimos para los Tlaltelulquenses.....	47
Programa 4. Agua limpia y asequible para la población.....	50
Programa 5. Trato humano y digno para los Tlaltelulquenses.....	52
Programa 6. Desarrollo y Bienestar para los Tlaltelulquenses.....	55
Programa 7. Juventud y deporte Tlaltelulquense.....	59
Programa 8. Conservación del medio ambiente.....	62
Eje Transversal: Gobierno con perspectiva de género.....	67
Programa 1. Perspectiva de género para un Tlaltelulco incluyente.....	67
Eje 3: Seguridad y protección para los Tlaltelulquenses.....	72
Programa 1. Seguridad pública al servicio de los Tlaltelulquenses.....	72
Programa 2. Protección integral ante riesgos.....	76
Eje 4. Gobierno Abierto al servicio del pueblo.....	79
Programa 1. Administración pública municipal al servicio del pueblo.....	79
Programa 2. Cumplimiento al orden jurídico.....	83
Programa 3. Buen manejo de las finanzas públicas municipales.....	86
Programa 4. Recaudación activa para la atención de las necesidades ciudadanas.....	87
Programa 5. Transparencia proactiva, rendición de cuentas y difusión de las actividades institucionales..	89
Eje 5. Progreso e inclusión económica.....	94
Programa 1. Fortalecimiento del comercio municipal.....	94
Programa 2. Vocación y desarrollo del sector productivo.....	96
Referencias.....	98

Presentación de los servidores públicos

C. MARCO ANTONIO PLUMA MELÉNDEZ
PRESIDENTE MUNICIPAL CONSTITUCIONAL

LIC. BRENDA AHUATZI LÓPEZ
SÍNDICO MUNICIPAL

C. CELIA PLUMA MELÉNDEZ
PRIMERA REGIDORA
COMISIÓN DE HACIENDA

C. MARÍA DEL PILAR MORALES MUÑOZ
SEGUNDA REGIDORA
COMISIÓN DE GOBERNACIÓN, SEGURIDAD PÚBLICA, VIALIDAD Y TRANSPORTE

LIC. EZEQUIEL C. MENDIETA GEORGE
TERCER REGIDOR
COMISIÓN DE DESARROLLO URBANO, OBRAS PÚBLICAS Y ECOLOGÍA

ARQ. FELIPE MELÉNDEZ PLUMA
CUARTO REGIDOR
COMISIÓN DE SALUD PÚBLICA Y DESARROLLO SOCIAL

LIC. GLADIS PLUMA RUGERIO
QUINTA REGIDORA
COMISIÓN DE PROTECCIÓN Y CONTROL DEL PATRIMONIO MUNICIPAL

C. OSCAR PLUMA SANDOVAL
SEXTO REGIDOR
COMISIÓN DE EDUCACIÓN PÚBLICA

Autoridades auxiliares

C. Luis Arenas Meléndez

Delegado del Barrio de Comalteopan

C. Isidro Matlalcuatzi Pluma

Delegado de la Colonia 1901

C. Alfonso Rosales Hernández

Delegado del Barrio Poxtla 1ra. Sección

C. Ricardo Polvo Onofre

Delegado del Barrio Poxtla 2da. Sección

C. Pedro Cuapio Zamora

Delegado del Barrio de Calnahuac

C. Octavio Flores Pluma

Delegado del Barrio de Tecpa Morales

C. Miguel Ángel Meléndez Mixcoatl

Delegado del Barrio de Tecpa Pluma

C. Carlos Matlalcuatzi Ramírez

Delegado del Barrio de Teotlalpan

C. Martín Morales Pluma

Delegado de la Colonia de Tezoquipan

C. Francisco Alejandro Sánchez Hernández

Delegado de la Colonia Centro

C. Roberto Hernández Onofre

Delegado de la Colonia de San Nicolás Tochapa

C. David Escobar Cruz

Delegado de la Colonia Satélite

C. Inocencia Sandoval Ahuatzi

Delegada de la Colonia Llanos de Tepetlapa

C. Armando Hernández García

Delegado de la Colonia Estocapa

C. Margarita Pluma Polvo

Delegada del Barrio de Tetela 1ra. Sección

C. Enrique Cruz Pérez

Delegado de la Col. La Venta

C. Joaquín Pluma Olvera

Delegado del Barrio de Santa Cruz Yoalcoatl

C. Edmundo de Isidro Reyes

Delegado del Barrio de San José Yoalcoatl

C. Raúl Pluma Hernández

Delegado del Barrio de Santa Cruz Progreso

Mensaje del Presidente Municipal Constitucional

-Saludo cordialmente:

Lic. Andrés Manuel López Obrador

Presidente Constitucional de los Estados Unidos Mexicanos.

Lic. Lorena Cuéllar Cisneros

Gobernadora Constitucional del Estado de Tlaxcala.



C. MARCO ANTONIO PLUMA MELÉNDEZ
PRESIDENTE MUNICIPAL CONSTITUCIONAL

-Ciudadanas y Ciudadanos, Regidoras, Regidores, Delegadas y Delegados, servidores públicos municipales, que nos honraron con su participación, así como quienes nos acompañaron

de manera virtual desde la toma de protesta, suscitada el día miércoles 31 de agosto de 2021, les doy la más cordial bienvenida, a esta, su casa, el Municipio de la Magdalena Tlaltelulco, para invitarlos a ser testigos de honor al inicio de este gran proyecto compartido, del cual, soy el representante para encabezar un gobierno municipal unido y legítimo, en congruencia con lo estipulado en los artículos 115, 134 de la Constitución Política de los Estados Unidos Mexicanos, 93 de la Constitución Política del Estado Libre y Soberano de Tlaxcala, 15, 16 y 17 de la Ley Municipal del Estado de Tlaxcala y demás leyes aplicables.

Con el permiso de todos ustedes, quiero agradecer y brindar mi total reconocimiento a las y los Ciudadanos Tlaltelulquenses por la confianza que me fue otorgada mediante el sufragio del voto, también expreso mi agradecimiento, cariño y respeto a mi familia que son mi pilar de vida y mi principal fortaleza, a mi equipo de trabajo por su esfuerzo, tiempo y dedicación, a todos ustedes que me permiten el día de hoy estar a su servicio, les aseguro que trabajaré con amplia responsabilidad para fomentar la maximización del beneficio social mediante la implementación de programas municipales que estarán orientados a brindar atención integral a grupos vulnerables, niñas, niños, mujeres y hombres que habitan en los diversos barrios y colonias, por lo tanto, tengo el gusto de presentarles a los ejes rectores de la administración 2021-2024, que constituyen las diferentes líneas de acción que se describen en el presente documento.

Sin más que mencionar, les agradezco a todas y todos los Ciudadanos Tlaltelulquenses por su atención, a continuación, se presenta la ruta de trabajo que hemos trazado para nuestra administración, los invito a ser parte de esta forma de gobierno, la cual se rige en los pilares fundamentales de la democracia, enfocados en una visión de equidad y prosperidad incluyente, bajo el lema **“Ciudadanos al Servicio del Pueblo”**.

Introducción

El Plan de Desarrollo Municipal (PDM) 2021-2024, del Gobierno Municipal de la Magdalena Tlaltelulco, Tlax., es un instrumento jurídico, administrativo y técnico el cual tiene como principal objetivo proyectar la

visión de gobierno que atenderá a las principales demandas y necesidades de la población; dicha perspectiva, parte del análisis situacional de las condiciones de vida de la población, así como de los resultados de la participación ciudadana, y las propuestas y promesas recabadas durante la campaña político-electoral del año 2021.

En complemento a lo anterior, el PDM 2021-2024 también es una herramienta que tiene como objetivo promover el bienestar, la inclusión social, el cuidado del medio ambiente y el fortalecimiento del sector productivo-comercial que caracteriza al municipio de la Magdalena Tlaltelulco.

Ahora bien, para poder establecer de manera clara la planeación para el desarrollo, fue necesario que los servidores públicos trabajaran de manera conjunta para iniciar con la identificación de las principales problemáticas que presenta la población y así determinar desde sus facultades institucionales el plan de acción para atender lo registrado, mediante la formulación de programas municipales factibles, que coadyuven a la implementación de alternativas de solución, con base en el establecimiento de indicadores estratégicos y de gestión que permitan conocer el grado de cumplimiento y el desempeño de la administración en turno.

En suma, las etapas de elaboración del PDM 2021-2024, partieron de los siguientes pasos: investigación, formulación, instrumentación, y continuará con el control, el seguimiento y la evaluación, como elementos inherentes al quehacer gubernamental.

Caso particular de la formulación e instrumentación del PDM 2021-2024, fue tomado a consideración los 17 objetivos de la Agenda 2030, para que los programas municipales tengan una orientación prospectiva; la estructura de estos, son el resultado de la Implementación de la Metodología de Marco Lógico (MML), es decir, se inició con la realización del árbol de problemas (identificación de problemas públicos), seguido del árbol de objetivos (alternativas de solución) y la Matriz de Marco Lógico (representación gráfica de la lógica y objetivos de un programa).

Finalmente, como resultado del trabajo en equipo y de la consideración de la MML y de la Agenda 2030, sobre la integración de 4 ejes rectores, 1 eje transversal y 18 programas municipales del PDM, es menester hacer mención que el compromiso de sus cumplimientos, también estarán orientados a contribuir y colaborar en actividades, líneas de acción, estrategias, programas y políticas públicas que establezca el Gobierno del Estado de Tlaxcala y el Gobierno de México para beneficio directo e indirecto del municipio de la Magdalena Tlaltelulco y de la región.

Marco Jurídico

La Planeación del Desarrollo Municipal es una actividad de gobierno obligatoria que tiene su motivación y sustento en diversas leyes del orden Jurídico Federal, Estatal y Municipal; por lo tanto y en estricto apego al estado de derecho se presenta el Plan de Desarrollo Municipal de La Magdalena Tlaltelulco 2021-2024, dando cumplimiento a los siguientes ordenamientos legales:

La Constitución Política de los Estados Unidos Mexicanos en los Artículos 25, 26 y 115:

- Otorgan al Estado Mexicano, el papel rector de la economía nacional y lo responsabiliza de garantizar el desarrollo económico y social de la Nación, quien planeará, conducirá, coordinará y orientará la actividad económica;
- Fija las bases para el Sistema Nacional de Planeación Democrática, de esta manera se garantiza la participación de las entidades federativas y de sus municipios en la responsabilidad de definir y alcanzar los objetivos de los programas de gobierno;
- Promueve la planeación democrática a partir de la incorporación de las demandas de la sociedad mediante la participación de los diversos sectores sociales.
- Se establece que los municipios tienen a su cargo funciones relacionadas con servicios públicos básicos para el desarrollo social y económico, por lo que deberán contar con instrumentos jurídicos y administrativos que permitan la transparencia y la dotación de servicios públicos de calidad, asegurando la participación ciudadana.

La Constitución Política del Estado Libre y Soberano de Tlaxcala en el artículo 107.

- Ordena la organización del Sistema de Planeación del Desarrollo, con bases democráticas y con alineación a los planes y programas de desarrollo de carácter estatal, regional y municipal.

El Código Financiero para el Estado de Tlaxcala y sus Municipios, en los Artículos 245, 246, 489 y 490.

- Menciona que la planeación del desarrollo del Estado y de sus Municipios, estará sujeta a las disposiciones de este título, conforme a las cuales se elaboraran planes, programas y presupuestos respectivos en el marco de un sistema estatal de planeación democrática orientada al cumplimiento de objetivos que garanticen el desarrollo integral y equilibrado del Estado.

La Ley Municipal del Estado de Tlaxcala, Artículo 92.

- Establece que Los Ayuntamientos planearán sus actividades en el Plan de Desarrollo Municipal, la vigencia del plan no excederá del periodo constitucional que le corresponda; por ende, este programa será congruente con el Plan de Desarrollo Estatal.
- Este plan se evaluará y se dará seguimiento por el cabildo al final de cada ejercicio y podrá ser adecuado por el mismo, con los resultados de cada informe anual de gobierno.
- Los Ayuntamientos convocarán a foros de consulta popular y tomando en consideración sus resultados, propondrán al Ejecutivo del Estado, los objetivos y prioridades municipales que deberán incorporarse al Plan de Desarrollo Estatal.

- Ante tales ordenamientos legales, se presenta a los Ciudadanos integrantes del Honorable Ayuntamiento del Municipio de la Magdalena Tlaltelulco, Tlaxcala y así también a la Ciudadanía en general, el presente documento que contiene el Plan de Desarrollo Municipal 2021-2024.

Presentación del municipio

El nombre del municipio de la Magdalena Tlaltelulco, Tlaxcala, de acuerdo con INAFED (s. f.) proviene de la palabra náhuatl Tlaltelulco y esta a su vez, proviene del vocablo Tlaltelolco, que deriva de tlaltelli, cuyo significado es montón de tierra o terrón, así como el vocablo Co que denota lugar, por lo que Tlaltelulco, puede traducirse como “Lugar de terrones” o “En los montones de tierra”.

El municipio de la Magdalena Tlaltelulco, Tlax., se encuentra ubicado en el Altiplano Central mexicano, cuyas coordenadas geográficas son 19 grados 17 minutos latitud norte y 98 grados 12 minutos longitud oeste, está localizada al sur del estado, “el municipio de La Magdalena Tlaltelulco colinda al norte con el municipio de Santa Ana Chiautempan, al sur colinda con el municipio de Santa Isabel Xiloxotla, al oriente colinda con el municipio de San Francisco Tetlanohcan y Santa Ana Chiautempan; y al poniente colinda con el municipio de Tlaxcala” INAFED (s. f.)

Imagen 1. Escudo del municipio



Fuente: INAFED s. f.

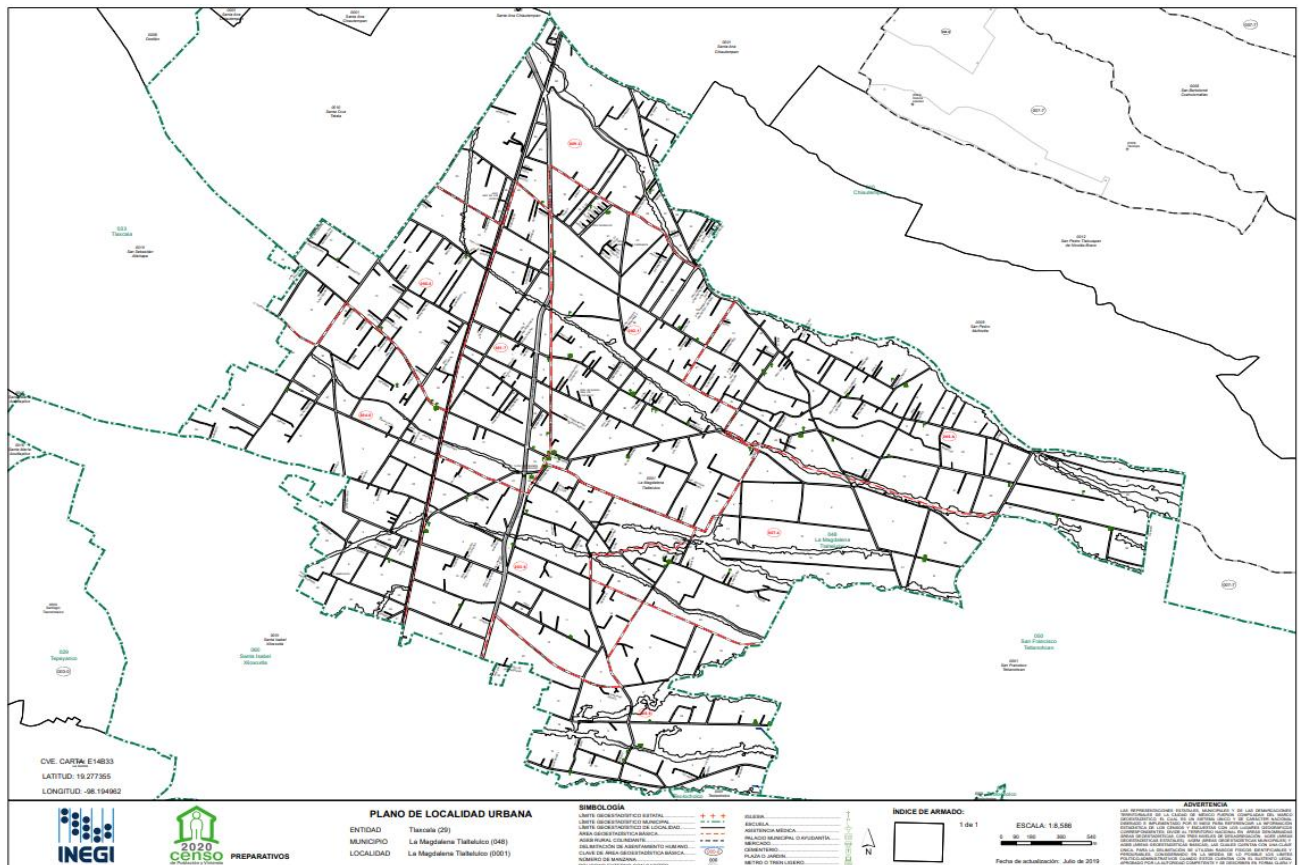
De acuerdo con la información del Instituto Nacional de Estadística, Geografía e Informática, (citado por INAFED s. f.) el municipio de La Magdalena Tlaltelulco comprende una superficie de 11.71 kilómetros cuadrados, lo que representa el 0.29 por ciento del total del territorio estatal, el cual asciende a 3,991.14 kilómetros cuadrados.

El municipio está integrado por una presidencia municipal y por autoridades auxiliares electas por usos y costumbres, las cuales conforman los siguientes:

- Barrio Poxtla Primera Sección
- Barrio Poxtla Segunda Sección
- Barrio Tecpa Morales
- Barrio. Tecpa Pluma
- Barrio. Teotlalpan
- Barrio Tepetlapa
- Barrio Santa Cruz Yoalcoac
- Barrio de San Jose Yoalcoatl

- Barrio. Calnáhuac
- Barrio. Tétela Primera Sección
- Barrio. Comalteopa
- Barrio de Santa Cruz Progreso
- Colonia 1901
- Colonia Satélite
- Colonia Estocapa
- Colonia Tochapa
- Colonia Tezoquipan
- Colonia Centro
- Colonia la Venta

Mapa del municipio



Orografía

El relieve del municipio posee dos formas específicas: Zonas semiplanas, que ocupan el 35.0 por ciento de la superficie y se localizan en la parte central del municipio. Zonas planas, que abarcan el 65.0 por ciento de la extensión y se encuentran ubicadas en la parte occidental del municipio, (INAFED, s. f.).

Hidrografía

Los recursos hidrográficos del municipio son escasos, sólo existen arroyos de caudal durante la época de lluvias y pozos para extracción de agua potable y riego. (INAFED, s. f.).

Clima

En el municipio el clima se considera templado subhúmedo, con régimen de lluvias en los meses de mayo, julio, agosto y septiembre. Los meses más calurosos son de marzo a junio. La dirección de los vientos en general es de norte y sur, así como de oeste y noroeste, igualmente la temperatura media anual máxima registrada es de 24.3 grados centígrados y la mínima de 7.2 grados centígrados. La precipitación promedio mínima registrada es de 6.3 milímetros, y la máxima de 165.0 milímetros. (INAFED, s. f.).

Principales Ecosistemas

Flora

Prácticamente la totalidad del territorio de La Magdalena Tlaltelulco, está asentado en la falda del volcán La Malinche, por ello se encuentran vestigios de bosque de encino (*Quercus laeta*, *Q. obtusata*, *Q. crassipes*), que a menudo se encuentran asociados con el ocote chino (*Pinus leiophylla*) y pino blanco (*Pino pseudostrobus*). Gran parte del territorio de este municipio está ocupado por áreas de cultivo y asentamientos humanos, donde la vegetación secundaria está representada por las siguientes especies: sauce (*Salix bonplandiana*), sauce llorón (*Salix babilonica*), fresno (*Fraxinus uhdei*), álamo blanco (*Populus alba*), tepozán (*Buddleia cordata*), capulín (*Prunus serotina*), tejocote (*Crataegus pubescens*), zapote blanco (*Casimiroa edulis*), cedro blanco (*Cupressus benthamii*) y el pirul (*Schinus molle*). En la flora urbana y sub-urbana abundan especies introducidas como el trueno, la casuarina, el álamo y el eucalipto. (INAFED, s. f.).

Fauna

No obstante, el crecimiento y expansión acelerada de la mancha urbana, en el territorio del municipio, todavía es común encontrar algún tipo de fauna silvestre como por ejemplo: conejo (*Silvilagus floridanus*) y liebre (*Lepus californicus*), aves y reptiles como la codorniz, (*Cyrtonix montezumae*), picapinos, víbora de cascabel (*Crotalus sp*) y escorpión. (INAFED, s. f.).

Recursos Naturales

Los componen sus tierras de cultivo agrícola y pastos para la cría de ganado. (INAFED, s. f.).

Características y Uso de suelo

Existen en el territorio del estado los suelos tipo cambisoles, litosoles, andosoles, regosoles, gleysoles, fluvisoles, vertisoles, solonchaks, ranker, rendzinas, serosoles e histosoles. En el municipio de La Magdalena Tlaltelulco se advierten dos tipos de suelos: los cambisoles y fluvisoles. Corresponden a los cambisoles aquellos suelos de sedimentos pirocásticos translocados, con frecuencia con horizontes duripan ó tepetate. Los suelos fluvisoles comprenden sedimentos aluviales poco desarrollados y profundos. (INAFED, s. f.).

Uso del suelo y vegetación	Uso del suelo	Vegetación
	Zona urbana (100%)	No disponible

Fuente: INEGI, 2010.

Catálogo paleta vegetal

El el municipio de la Magdalena Tlaltelulco, Tlax., existen diversas especies de plantas nativas que se comparten con la región, por ello, a través de la Dirección de Medio Ambiente y Sustentabilidad, se realizó un compilado de las especies hasta ahora existentes, para difundirlo entre la población para concientizar y dar valor al entorno, lo que propiciará en preservar el medio ambiente.

Los principales objetivos descritos en el catálogo, son los siguientes:

- Divulgar el presente documento, para su difusión a la sociedad en general, dando especial énfasis en la comunidad escolar de nuestro municipio.
- Divulgar el presente documento, para su manejo oficial en las obras públicas que requieran de vegetación, la cual acatarán y seguirán las dependencias municipales involucradas en la proyección, manejo y mantenimiento de áreas verdes en el municipio; así como también, la concientización de la población en general, para que adopte esta misma práctica en los inmuebles particulares.

Así mismo, el catálogo considera una tabla de actividades y sus responsables, lo que inicialmente es una guía de ruta para las áreas del H. Ayuntamiento involucradas en cuidado y preservación del medio ambiente, tal y como se muestra a continuación:

Tabla 1. Áreas responsables del cuidado y preservación del medio ambiente

Dependencia	Función	Proceso / acciones	Grado de responsabilidad
Dirección de medio ambiente y sustentabilidad	Facilitamiento y Producción de especies	<ul style="list-style-type: none"> • Recolección de semillas. • Producción de especies en viveros. • Pruebas de compatibilidad entre especies. • Propuestas de especies (MIA). • Investigación de especies. 	Primera instancia

Servicios Municipales	Mantenimiento y control de áreas verdes.	<ul style="list-style-type: none"> Mantenimiento de áreas verdes municipales. Poda. Riego. Saneamientos. 	Tercera instancia
Obras Públicas	Ejecución y control de obras.	<ul style="list-style-type: none"> Diseño Construcción. Adaptación de áreas para plantación. Preparación de áreas verdes. 	Segunda instancia
Desarrollo Urbano	Lineamientos de zonas verdes y tipos de especie.	<ul style="list-style-type: none"> Vigilar el cumplimiento de lineamientos normativos particulares. Dar lineamientos de áreas verdes al público en general. 	Segunda instancia
Protección Civil	Considerar y autorizar lineamientos.	<ul style="list-style-type: none"> Vigilar el cumplimiento de planes de manejo de paleta vegetal en los espacios públicos. 	Segunda instancia
H. Ayuntamiento	Considerar y autorizar lineamientos.	<ul style="list-style-type: none"> Instruir a las diferentes dependencias del uso de la paleta vegetal con los fundamentos legales correspondientes. 	Primera instancia

Fuente: Elaboración propia.

Consecuentemente, las especies identificadas en el municipio y que están presentes en el documento mencionado, son las siguientes:

Tabla 2. Especies vegetales identificadas en el municipio

Nombre	Fisionomía	Descripción
Mayito (Zephyranthes fosteri)	Altura: De 5 a 45 cm. Crecimiento: Rápido. Forma de vida: Herbácea.	Hierba perenne, con bulbos ovoides, tunicados (es decir compuestos por varias capas como en la cebolla), las capas más externas que cubren el bulbo (los catáfilos) son membranáceas y de color pardo. (...)
Pata de gallo (Tinantia erecta)	Altura: De 60 a 180 cm. Crecimiento: Rápido. Forma de vida: Herbácea / Arbustiva	Hierba erecta o ascendente; hojas a veces aparentemente pecioladas; sépalos con abundantes pelos glandulares; estambres 3 cortos con pelillos hacia la base y anteras oblongas, y 3 largos con pelillos hacia la parte media o superior y anteras globosas.
Cabezona (Eryngium carlinae)	Altura: De 10 a 50 cm. Crecimiento: Lento. Forma de vida: Herbácea.	Es una planta espinosa sin tallo aparente, y cuando raramente está, es inclinado a erecto, uno o varios, sencillos o con ramificaciones casi horizontales; puede crecer de 1- 5 dm de altura, no obstante, sus raíces son muy largas y pueden llegar a medir unos 5 m.
Aceitilla (Bidens pilosa)	Altura: 10 – 20 cm Crecimiento: Rápido Forma de vida: Herbácea	La flor que se aprecia a primera vista es en realidad un tipo de inflorescencia conocida como capítulo, las flores del disco son fértiles y de color amarillo (parte central de la inflorescencia), las flores de la periferia son estériles y de color blanco. Los frutos son de color negro (aquenios) y se adhieren a la ganadería y los seres humanos por medio de unos ganchos.
Mirasol (Cosmos bipinnatus)	Altura: De 60 a 120 cm. Crecimiento: Rápido. Forma de vida: Herbácea	Las hojas bipinnadas están divididas en segmentos filiformes finamente cortados. Las diferentes variedades tienen flores en tonos rosa, púrpura y blanco. (Algunas con dos de estos colores en la misma flor.) (...)
Guasca (Galinsoga quadriradiata)	Altura: De 10 a 50 cm. Crecimiento: Rápido. Forma de vida: Herbácea / cubresduelos.	Las hojas son pecioladas y dispuestas de forma opuesta. La lámina entera tiene la forma de rombo- lanceoladas (u ovadas), con un margen groseramente dentado, ápice acuminado, la superficie de textura áspera y pubescente (pelos suaves). El color es verde oscuro tirando a amarillo. Longitud del pecíolo: 1 a 2 cm. Tamaño de anchura de lámina de 2 a 3 cm, longitud 4 a 5 mm.
Polocote (Tithonia tubaeformis)	Altura: De 2 a 4 m. Crecimiento: Rápido. Forma de vida: Herbácea.	Es una maleza muy común en terrenos de cultivo o terrenos baldíos en las regiones cálidas y templadas de América, en especial en el altiplano mexicano. (...)

Maravilla (<i>Mirabilis jalapa</i>)	Altura: De 60 a 150 cm. Crecimiento: Rápido. Forma de vida: Herbácea.	Planta herbácea y vivaz con raíces tuberosas. Posee tallos muy ramificados de ramas erguidas. Hojas pecioladas, ovadas, de entre 4 a 13 cm de largo por 10 a 80 mm de ancho., geófito con dormancia invernal, el hábito de la planta es cáduco, brotando en la primavera manteniéndose hasta fines de verano. Las inflorescencias surgen en los ápices de las ramas, a menudo rodeadas de pequeñas hojas, con involucro en forma de campana de 5 a 15 mm de largo.
Espinosa (<i>Loeselia mexicana</i>)	Altura: De 60 a 180 cm. Crecimiento: Rápido. Forma de vida: Herbácea / Arbustiva.	De base leñosa, con tallos erectos ramificados desde la base. (...)
Garbancillo (<i>Lupinus montanus</i>)	Altura: De 60 a 100 cm. Crecimiento: Rápido. Forma de vida: Herbácea	Tallos huecos, pilosos. Hojas compuestas formadas por 10 o 14 foliolos hasta de 5.5 cm de longitud, haz y envés pilosos. (...)
Showy vetch (<i>Vicia pulchella</i>)	Altura: Crecimiento: Rápido. Forma de vida: Herbácea.	Tallo: Angulado, a veces con pelillos. Hojas: En la base de las hojas, sobre el tallo, se presenta un par de hojillas (las estípulas) angostas, a veces flechadas; las hojas son alternas, compuestas con 8 a 16 hojitas (llamadas foliolos) de tamaño y forma variable, generalmente angostas, en la punta de la hoja el raquis termina en un zarcillo simple o ramificado.
Trompetilla (<i>Bouvardia ternifolia</i>)	Altura: De 1 a 2 m. Crecimiento: Rápido. Forma de vida: Arbustiva.	Hojas 1.5-5 x 0.2-1.3 cm, 3-5(6)- verticiladas, elíptico-lanceoladas a angostamente ovado-lanceoladas, cartáceas a subcoriáceas al secarse, en ambas superficies esparcida a densamente papiloso-hispídulas o hirtulas. (...)
Hierba del burro (<i>Salvia elegans</i>)	Altura: 1,2 a 1,5 m Crecimiento: Rápido. Forma de vida: Herbácea.	Tiene flores rojas tubulares y un aroma atractivo en las hojas que es similar a la piña. Produce numerosos y frondosos tallos erectos y florece a finales de otoño. Las flores rojas son atractivos para los colibríes y mariposas. En el bosque templado de las tierras altas en el centro de México, <i>S. elegans</i> resultó ser una de las tres especies más visitadas por los colibríes. (...)
Mirto del Eje Neovolcánico (<i>Salvia laevis</i>)	Altura: Hasta 70 cm. Crecimiento: Lento. Forma de vida: Herbácea.	Tallo glabro hojas lanceoladas hasta de 8 cm de longitud, ápice agudo, haz glabro y envés espaciadamente piloso. Flor de color azul a morado menor a 1 cm de longitud, en forma de tubo que se parte y termina formando 2 labios.
Salvia Cordón de San Francisco (<i>Salvia leucantha</i>)	Altura: 40- 60 cm Crecimiento: Rápido. Forma de vida: herbácea.	Es una planta de origen mexicano, introducida y asilvestrada en algunas zonas de las Islas Canarias. Se diferencia claramente de otras especies del género en las islas por sus flores lanudas de color blanco.
Mirto chico (<i>Salvia microphylla</i>)	Altura: 120 cm Crecimiento: Rápido. Forma de vida: Herbáceas.	Es un arbusto muy ramificado con hojas más o menos ovaladas con olor a menta. (...)
Romerillo (<i>Salvia polystachya</i>)	Altura: 9 a 27 dm Crecimiento: Rápido. Forma de vida: herbácea.	Florece a finales del verano o principios del otoño, con flores de 12 mm, que son de color azul-violeta en el borde fundido a blanco y en el centro. Muchos cortos y delgados con espigas de verticilos de flores, la planta de su epíteto específico polystachya. Las hojas son de color amarillo-verde, 25 mm de largo y de ancho, y crecen en pequeños grupos.
Salvia Hoja de Tilo (<i>Salvia tiliifolia</i>)	Altura: 1.5 m Crecimiento: Rápido. Forma de vida: Herbácea.	Tiene tallos cuadrangulares, glabros o esparcidamente hirtulos. Las hojas orbicular-ovadas, de hasta 5 cm de diámetro, con peciolo de hasta 5 cm de largo, tienen ápice agudo y base truncada a cuneada, frecuentemente oblicua, y son de superficie rugosa.
Cresta de Gallo (<i>Castilleja arvensis</i>)	Altura: 25 a 50 cm Crecimiento: Lento. Forma de vida: Herbácea.	El tallo está cubierta de pelos ásperos y punzantes. Las hojas son alargadas como espátulas, son numerosas y sus flores están agru-padas en espigas, son de color naranja intenso con verde y visto-sas. Los frutos son cápsulas que cuando están secas se abren; las semillas son alargadas y de color café.
Garañona (<i>Castilleja tenuiflora</i>)	Altura: 30 cm Crecimiento: Rápido. Forma de vida: Herbácea	Los tallos son muy ramificados. Las inflorescencias, como con otras especies del género <i>Castilleja</i> , tienen una serie de brácteas dis-puestas en racimos, en colores brillantes entre rojo y anaranjado; las flores son delgadas y amarillas. (M)
Alache (<i>Anoda cristata</i>)	Altura: 50 – 110 cm Crecimiento: Rápido Forma de vida: Herbácea	Es una herbácea anual, con tallos decumbentes, lámina foliar de 2-9 cm de largo, las inferiores triangulares; inflorescencia en axilas, flores de 25 mm de diámetro, lóbulos acuminados rojizos, pétalos de 7-30 mm, purpúreos.
Alfilerillo (<i>Lopezia racemosa</i>)	Altura: 40 a 60 cm Crecimiento: Rápido Forma de vida: Herbácea	La perita o alfilerillo es una de las malezas de origen mexicano más importantes. Es muy común en los cultivos de maíz en la agricultura campesina; también se presenta como ruderal en las orillas de caminos, parcelas y huertas, etc. (...)
Hierba del golpe (<i>Oenothera rosea</i>)	Altura: 15 a 45 cm Crecimiento: Rápido. Forma de vida: Herbácea	Tiene las hojas en forma de lanza con la parte media ancha, de borde entero o poco ondulado y con nervadura muy marcada. Sus flores son solitarias y de pétalos anchos que las hacen verse casi cuadradas, de color rosa o violeta.
Cardo Santo (<i>Argemone ochroleuca</i>)	Altura: Hasta 1 m. Crecimiento: Rápido Forma de vida: Herbácea	Es una planta herbácea que alcanza un tamaño de hasta 1 m de altura, con tallos azul-blanquecinos, espinosos; cuando se corta, sale un jugo lechoso y amarillo. (...)
Campanilla morada (<i>Ipomoea purpurea</i>)	Altura: De 2 a 6 m. Crecimiento: Rápido. Forma de vida: Herbácea / Enredadera.	Las hojas son anchamente ovadas (acorazonadas) con margen entero o lobulado (de 3 o 4 siempre menos de 5); los tallos tienen largas vellosidades ásperas. Las inflorescencias son cimosas con 2 a 5 flores en forma de trompeta con 5 pétalos de color azul pálido o violáceo con el tubo blanco.

Suculentas

Magüey pulquero (<i>Agave salmiana</i>)	Altura: De 2 a 2.8 m. Diámetro: De 3 a 5 m. Crecimiento: Lento. Forma de vida: Suculenta.	Planta rosetófila aculeo o subcaulescente, colonial; con rosetas densas a laxas. (...)
Nopal de castilla (<i>Opuntia ficus-indica</i>)	Altura: De 60 a 150 cm. Crecimiento: Lento. Forma de vida: Suculenta / Arbustiva.	Como la mayoría de los miembros de este género carece de hojas nomofilas, los segmentos o cladodios en que se divide, son tallos capaces de ramificarse, emitiendo flores y frutos. Estos tallos son planos, ovales y de color verde medio. Poseen dos clases de espinas, reunidas en los gloquidios (especie de cojincillos) de las areolas, unas largas y duras, y otras cortas y finas con aspecto veloso. (...)

Lagrima de María (Sedum dendroideum)	Altura: 50 a 150 cm. Crecimiento: Lento. Forma de vida: Suculenta.	Es una planta suculenta nativa de México y naturalizada en California y Ohio por la similitud del clima. Sus hojas de color verde intenso, se vuelven rojizas con el frío o el exceso de sol. Tienen una forma ovalada y se curvan hacia adentro.
Azoyate (Baccharis conferta)	Altura: Hasta 2 m. Crecimiento: Lento. Forma de vida: Arbustivo.	Es un arbusto muy ramificado de hasta 2 metros de altura. Sus pequeñas hojas romboidales casi siempre son dentadas. Sus flores compactas son de color blanco a amarillo.
Barba de San Juan de Dios (Roldana barba-johannis)	Altura: Hasta 3 m. Crecimiento: Rápido Forma de vida: Arbustivo	Las hojas ovadas u oblongas, cordadas en la base, de hasta 20 cm de largo y 12 de ancho, tienen el margen denticulado-mucronado y el ápice agudo o mucronado, y peciolos de hasta 13 cm de largo. Son glabras o tomentulosas en el haz y densamente blanco-tomentosas en el envés.
Mano de León (Roldana platanifolia)	Altura: 3 m Crecimiento: Lento. Forma de vida: Arbustivo	Tallos estriado-pilosos y huecos. Hojas más o menos circulares, pilosas y lobuladas hasta de 15 cm de ancho y de margen dentado. Inflorescencias encima, con flores pequeñas de color amarillo.
Maderable, ornamental y de potencial melífero.	Altura: Hasta los 2m Crecimiento: Rápido Forma de vida: Arbusto	Arbusto densamente provisto de follaje y usualmente muy ramificado desde la base, con el fuste corto, irregular, nudoso y la corteza agrietada de color marrón claro. (...)
Árboles		
Madroño (Arbutus xalapensis)	Altura: de 3 a 12 m. Crecimiento: Lento. Forma de vida: Arborescente	Tronco con la corteza rojiza que usualmente se descascara. Hojas elípticas hasta de 11 cm de longitud, de margen entero y liso, su ápice puede ser agudo u obtuso, haz glabro y envés piloso. Inflorescencias en forma de panícula terminal, flores blancas o amarillentas. Fruto esférico menor a 1 cm, de color rojo a rosado.
Aile (Alnus jorullensis)	Altura: 20 cm Crecimiento: Lento. Forma de vida: Arborescente	Tronco con la corteza lisa con constricciones transversales que lo rodean de color café oscuro, sus ramas ligeramente pilosas. Hojas elípticas, margen aserrado, su ápice es agudo, haz glabro y envés piloso. Inflorescencias masculinas diminutas. Inflorescencia ovoides a elíptica, de 1 a 3 cm de longitud, de color amarillo.
Encino blanco (Quercus crassifolia)	Altura: Hasta 15 m. Crecimiento: Lento. Forma de vida: Arborescente	Tronco con un *DAP hasta de 1 m, con la corteza de color café muy oscuro. Hojas obovadas, coriáceas y muy gruesas, hasta de 22 cm de longitud, margen entero, ápice agudo, haz lustroso y envés piloso de color café. Una o dos flores femeninas pilosas, inflorescencia masculina parecida a una espiga de 6 a 10 cm de longitud. Fruto solitario o por pares, bellota ovoides pequeña.
Encino tesmolillo (Quercus crassipes)	Altura: Hasta 20 m. Crecimiento: Lento. Forma de vida: Arborescente	Tronco con un DAP hasta de 1 m. Hojas elípticas coriáceas de 9 cm de longitud, margen entero, ápice agudo y base redondeada, haz algo lustroso. Inflorescencias masculinas de 3 a 6 cm de longitud, una o dos flores femeninas sobre un pie de 5 mm. Fruto solitario o por pares, bellota ovoides pequeña.
Encino colorado (Quercus dysophylla)	Altura: Hasta 10 m. Crecimiento: Lento. Forma de vida: Arborescente	Tronco delgado. Hojas gruesas y coriáceas, ovado-lanceoladas hasta de 13 cm de longitud, margen entero y engrosado, ápice agudo y base redondeada, haz glabro y verde, envés piloso color café. Inflorescencias femeninas con tres o cuatro flores. Fruto solitario o por pares, bellota ovoides.
Encino laurelillo (Quercus laurina)	Altura: Hasta 20 m. Crecimiento: Lento. Forma de vida: Arborescente	Tronco con un DAP hasta de 1 m. Hojas rígidas, elípticas hasta de 13 cm de longitud, margen dentado, ápice agudo y base redondeada, haz y envés lustroso. Inflorescencias masculinas de 8 a 11 cm de longitud y pilosas, de una o tres flores femeninas. Fruto solitario o por pares, bellota ovoides menor a 2 cm.
Pino chimonque (Pinus leiophylla)	Altura: Hasta 25 m. Crecimiento: Lento. Forma de vida: Arborescente	Tronco con la corteza rojiza que usualmente se descascara. Hojas elípticas hasta de 11 cm de longitud, de margen entero y liso, su ápice puede ser agudo u obtuso, haz glabro y envés piloso. Inflorescencias en forma de panícula terminal, flores blancas o amarillentas. Fruto esférico menor a 1 cm, de color rojo a rosado.
Pino chamaite (Pinus montezumae)	Altura: de 20 a 30 m. Crecimiento: Lento. Forma de vida: Arborescente	Tronco con un diámetro hasta de 90 cm, corteza café, gruesa y áspera, ramas extendidas. Presenta acículas largas de entre 15 y 45 cm de longitud, en grupos de cinco. Conos femeninos ovoides café opaco hasta de 15 cm de longitud y dispuestos en pares o grupos de tres, conos masculinos de 2 cm, rojizos.
Pino blanco (Pinus pseudostrobus)	Altura: 25 m Crecimiento: Lento. Forma de vida: Arborescente	Presenta acículas de color verde intenso que son delgadas, flexibles y colgantes, hasta de 24 cm de longitud, en grupos de cinco. Conos femeninos ovoides café claro de 8 a 12 cm de longitud, dispuestos en pares, conos masculinos de 1 a 1.5 cm café-rojizos.

Fuente: Catálogo paleta vegetal (2021).

Finalmente, para una consulta a detalle del catálogo paleta vegetal, se sugiere se consulte directamente en la página web institucional del H. Ayuntamiento de la Magdalena Tlaltelulco, o a través del link: [CATÁLOGO PALETA VEGETAL \(tlaltelulco.gob.mx\)](http://CATÁLOGO PALETA VEGETAL (tlaltelulco.gob.mx))

Atractivos Culturales y Turísticos

Templo Parroquial Santa Magdalena. - Su planta arquitectónica tiene forma de cruz latina. Data del siglo XVIII. La fachada principal es aplanado blanco, los muros son de piedra de un espesor de 60 cms., su cubierta es de piedra y adobe y su forma es abovedada (cañón corrido), la torre lateral izquierda es de dos cuerpos la parte

superior está bellamente labrada y ostenta un remate de azulejos. El templo presenta en su portada gran sobriedad con rasgos platerescos característicos del barroco tlaxcalteca (INAFED, s. f.).

Imagen 2. Templo Parroquial Santa Magdalena



Fuente: INAFED, s.

Festividades de carnaval: El carnaval en La Magdalena Tlaltelulco, empieza el día sábado anterior al Miércoles de Ceniza, a las 8 de la noche aproximadamente, con la quema del mal humor y Generalmente con la coronación de la Reina del carnaval y el Rey Feo, en el auditorio municipal. En cada barrio se organiza una comparsa que sale a bailar el domingo, lunes y martes de carnaval, anteriores al Miércoles de Ceniza, entre las 11 y 12 horas, por las diferentes calles, casas y comercios recorriendo toda la población. Posteriormente se reúnen por la tarde las comparsas en el zócalo, algunas de las veces para concursar, pero la mayoría para bailar. La música que acompaña su baile, no se halla restringida a un solo género musical y su origen es diverso, regularmente recurren a los "grandes éxitos del momento", canciones o melodías de popularidad en las estaciones de radio y la televisión. A la vez son temas que encuentran aceptación en los bailes de ferias locales (INAFED, s. f.).

Festejos a la Patrona del Lugar: Los festejos comienzan el 22 de julio, día principal o el día domingo siguiente o anterior según el día de la semana en que caiga el día principal (INAFED, s. f.).

Fiesta de Todos Santos: Esta celebración da principio desde el día 28 de octubre, ya que este día se recuerda a los difuntos que murieron en desgracia. Se acostumbra poner flores a los lugares donde fallecieron y colocarles una ofrenda que consiste en agua bendita, veladoras y ceras. El día 29 se recuerda a los niños que murieron sin ser bautizados. Les ponen agua bendita, veladoras y flores blancas. El día 31 de octubre se reciben las almas de los niños a las 12 horas, para entonces ya debe estar puesta la ofrenda con pan, comida, dulces, miel, fruta, agua bendita, flores blancas y quemar incienso. Las almas de los niños abandonan las casas el día 1º de noviembre a las 15 horas para darles paso a las almas de los difuntos adultos que llegarán este día y partirán el día 2 de noviembre también a las 15 horas. Los días 1º y 2 de noviembre enfloran las tumbas, el día 1º para los niños y el día 2 para adultos. Las personas que murieron durante el año recibirán un trato especial y diferente; es costumbre que los familiares del difunto coloquen una ofrenda "nueva" más grande que las

normales, de acuerdo con los gustos que tenía el difunto; esto quiere decir que todos los objetos que se coloquen en esta ofrenda tendrán que ser nuevos, que no se hayan usado en ofrendas anteriores (INAFED, s. f.).

Personajes ilustres

Mauro Angulo

Nació el 12 de noviembre de 1889, realizó sus estudios primarios y secundarios en La Magdalena Tlaltelulco, posteriormente estudió la licenciatura en derecho. Inició su carrera política como Agente del Ministerio Público adscrito a los juzgados penales y civiles de Puebla. Fue asesor militar de la brigada "Leales de cuyo titular era el general brigadier Máximo Rojas con cuartel en Santa Ana Chiautempan. Intervino en sonados procesos junto con los revolucionarios José Montender, Federico Montender Federico Tosqui, Abel Vivas y Adelaido Villegas Andrade. Fue designado Procurador de Justicia en el estado, Diputado Federal, Secretario de Gobierno y Gobernador Provisional del 1º de septiembre de 1934 al 31 de agosto de 1940. Ocupó una curul en el Senado de la República por el Estado de Tlaxcala. Fue asesinado a los 54 años de edad. (INAFED, s. f.).

Principales de Hechos Históricos

- **1555:** Ese año representa el registro más antiguo al que se hace referencia de la fundación de la Magdalena Tlaltelulco.
- **1889:** 12 de noviembre, nacimiento del Lic. Mauro Angulo, uno de los hombres más destacados de La Magdalena Tlaltelulco, ya que ocupó varios cargos en el gobierno del Estado y realizó sus estudios primarios y secundarios en este municipio.
- **1948:** 17 de febrero, muere acribillado el Lic. Mauro Angulo, en México, D.F.
- **1995:** 18 de agosto, el congreso del Estado decreto a La Magdalena Tlaltelulco como un nuevo municipio, por lo que paso a formar parte de la cartografía tlaxcalteca.

Diagnóstico general

Derivado de la información publicada por el Instituto Nacional de Estadística y Geografía (INEGI) (s. f.) el municipio de la Magdalena Tlaltelulco, Tlax., en el año 2020 contaba con una población total de 19, 036 personas, donde el 49.6% son hombres y el 50.4% son mujeres; en términos específicos, la distribución poblacional por edades y sexo, está integrada por los siguientes porcentajes:

Tabla 3. Población por edades en el municipio

Edades	% Hombres (2020)	% Mujeres (2020)
0 a 4 años	3.7	3.2
5 a 9 años	4.2	4.7
10 a 14 años	4.9	5.6

15 a 19 años	5.0	5.8
20 a 24 años	4.8	4.7
25 a 29 años	3.6	4.0
30 a 34 años	3.4	3.3
35 a 39 años	2.9	4.4
40 a 44 años	2.7	4.8
45 a 49 años	3.1	2.9
50 a 54 años	2.7	3.1
55 a 59 años	1.8	2.1
60 a 64 años	0.9	1.4
65 a 69 años	1.1	1.5
70 a 74 años	0.8	0.6
75 a 79 años	0.4	0.5
80 a 84 años	0.4	0.4
85 años y más	0.2	0.3

Fuente: INEGI, 2020.

En cuanto a los hogares que cuentan con la jefatura femenina, el INEGI, hasta el año 2010, registró un total de **783 mujeres** y bajo la jefatura masculina fue de **2,576 hombres**.

En temas de distribución de la población, el tamaño promedio registrado de los hogares censales hasta el año 2020, es de **4.1 personas**.

Natalidad

El total de nacimientos registrados por INEGI en el año 2020, es 393 niñas y niños.

Indicadores de desarrollo humano

Los indicadores de desarrollo humano, registrados por INEGI, hasta el año 2015, constan de datos como el índice de esperanza de vida, índice de educación, e índice del PIB, los cuales surgieron en el marco del Programa de Naciones Unidas para el Desarrollo (PNUD) que sirve para evaluar cómo está desarrollada una sociedad. Por lo anterior a continuación, se señalan los principales indicadores en la materia:

Tabla 4. Principales indicadores de desarrollo humano en el municipio

Índice de esperanza de vida general	Índice de esperanza de vida hombres	Índice de esperanza de vida mujeres	Índice educativo general	Índice educativo de hombres	Índice educativo de mujeres
0.7610	0.7081	0.8120	0.9510	0.9628	0.9405

Fuente: INEGI, (2017).

Mortalidad

Tabla 5. Datos de defunciones en el municipio

Defunciones generales 2020	Defunciones de menores de un año (hombres, 2020)	Defunciones de menores de un año (mujeres, 2020)
175	0	2

Fuente: INEGI, 2020.

Situación de salud

En cuanto al tema de derechohabiencia de la población de la Magdalena Tlaltelulco, Tlax., el INEGI (2020), cuenta con los datos de **9,215 beneficiarios** por institución y porcentaje de afiliación, tal y como se muestra a continuación:

Tabla 6. Derechohabiencia

% de derechohabiente en el IMSS 2020	% de derechohabiente en el Seguro Popular 2020	% de derechohabiente en el ISSSTE 2020	% de derechohabiente en PEMEX, SDN, SM 2020	% de derechohabiente en el SERVICIO PRIVADO 2020
39	49.1	9.3	0.2	1.4

Fuente: INEGI, 2020.

Educación

Respecto a los temas de educación, el municipio de la Magdalena Tlaltelulco, el grado promedio de escolaridad de la población de 15 y más años registrada hasta el año 2015, fue de 9.0, posteriormente, los indicadores que se encuentran a continuación, reflejan con mayor claridad, la situación de la permanencia escolar:

Tabla 7. Porcentaje de escolarización en el municipio

% Población de 15 años y más con instrucción media superior (2020)	% Población de 15 años y más con instrucción superior (2020)	% Población de 15 años y más con instrucción no especificada (2020)	Grado promedio de escolaridad de la población de 15 años y más (2015)	% de personas de 15 años y más analfabetas (2015)	Población de 5 años y más que asiste a la escuela (2010)
26.5	24.4	5.7	9.0	96.6	5,156

Fuente: INEGI, 2020.

Población de 5 años y más hablante de lengua indígena (2020): 34

Derivado de lo anterior, es necesario especificar datos como los son, cantidad de alumnos inscritos, personal docente, escuelas y aulas en educación básica y media superior de la modalidad escolarizada a inicio de cursos del año 2016 y 2017 registrados por INEGI para el municipio de la Magdalena Tlaltelulco, Tlax., tal y como se muestra a continuación:

Tabla 8. Datos educativos

Nivel educativo	Alumnos inscritos		Personal docente		Escuelas		Aulas	
	2015/16	2016/17	2015/16	2016/17	2015/16	2016/17	2015/16	2016/17
Preescolar	701	697	33	34	10	10	28	29
Primaria	2 324	2 334	96	94	9	9	88	88
Secundaria	1 019	976	66	68	3	3	31	32
Bachillerato tecnológico y niveles equivalentes	219	253	14	10	1	1	6	6

Fuente: INEGI, 2017.

En relación con lo anterior, hasta el año 2017 registrado por INEGI, existen datos como la cantidad de alumnos, alumnos promovidos y alumnos egresados, desde la educación media superior y modalidad escolarizada, como elementos de análisis para conocer el ingreso y la permanencia de la población estudiantil en el municipio.

Tabla 9. Alumnos, promovidos y egresados de educación básica y media superior de la modalidad escolarizada del ciclo escolar 2015-2016

Nivel	Alumnos existencias	Alumnos promovidos	Alumnos egresados
Preescolar	688	688	347
Primaria	2 333	2 331	376
Secundaria	974	853	293
Bachillerato tecnológico y niveles equivalentes	206	182	64

Fuente: INEGI, 2017.

Otro aspecto importante de la población estudiantil del municipio, es la cantidad de adultos que están cursando estudios de primaria o secundaria, por ello, a continuación, se muestran los datos estadísticos al respecto, lo que permite contar con una línea base de la cantidad de alumnos en esta modalidad y así, apoyar a su permanencia:

Tabla 10. Educandos registrados en primaria y secundaria en educación para adultos 2016

Educandos registrados en primaria			Educandos registrados en secundaria		
Total	Hombres	Mujeres	Total	Hombres	Mujeres
302	68	234	235	42	193

Fuente: INEGI, 2017.

En suma, de acuerdo con datos del INEGI (2017) la infraestructura educativa en el municipio hasta el año 2014, consta de 21 planteles, 148 aulas, 3 laboratorios, 4 talleres y 78 anexos.

Vivienda

En el municipio de la Magdalena Tlaltelulco, Tlax., de acuerdo con datos del INEGI, existen un total de 4,614 viviendas particulares habitadas, teniendo un promedio de ocupantes hasta el año 2020, de 4.1 personas, cuyas viviendas cuentan con los siguientes servicios públicos:

Tabla 11. Datos de las viviendas del municipio

Viviendas particulares que disponen de energía eléctrica (2010)	Porcentaje de viviendas con agua entubada (2015)	Porcentaje de viviendas con electricidad (2020)	Porcentaje de viviendas con drenaje (2015)	Porcentaje de viviendas que disponen de calentador solar (2015)	Porcentaje de viviendas que disponen de panel solar (2015)
3,279	98.8	8.2	96.4	2.4	0.2

Fuente: INEGI, 2020.

Posteriormente otro dato relevante en el municipio es el financiamiento existente para la adquisición de nuevas viviendas, por lo que para el año 2015 y 2016, para el municipio de la Magdalena Tlaltelulco, Tlax., INEGI registró lo siguiente:

Tabla 12. Financiamiento para vivienda por municipio y organismo según modalidad 2015 y 2016

Organismo	Total	Viviendas nuevas	Viviendas usadas	Mejoramientos	Otros programas
Banca	2	2			
CONAVI	13	5	5	3	
FONHAPO	5			5	
FOVISSSTE	5	2	3		
INFONAVIT	47	3	11	33	
ISSFAM	2	1			1
SHF	5			5	

Fuente INEGI, 2017.

Agua potable

La extracción y abastecimiento del agua potable en el municipio, es un tema elemental para brindar a la población este vital servicio, por ello, en relación a temas de vivienda, INEGI, hasta el año 2016, contó con un registro de las fuentes de abastecimiento y volumen de la extracción del agua.

El municipio de la Magdalena Tlaltelulco, cuenta con cuatro pozos profundos, de los cuales es posible extraer 1,349 m³ como volumen de extracción (INEGI, 2017).

Sector económico

El sector económico en el municipio de la Magdalena Tlaltelulco, Tlax., es de vital importancia para detonar su desarrollo, por ello, conocer su evolución y crecimiento permite identificar sus principales fortalezas y debilidades, para que, desde el ámbito de gobierno municipal, puedan crearse programas y políticas públicas que coadyuven a su desarrollo.

División ocupacional

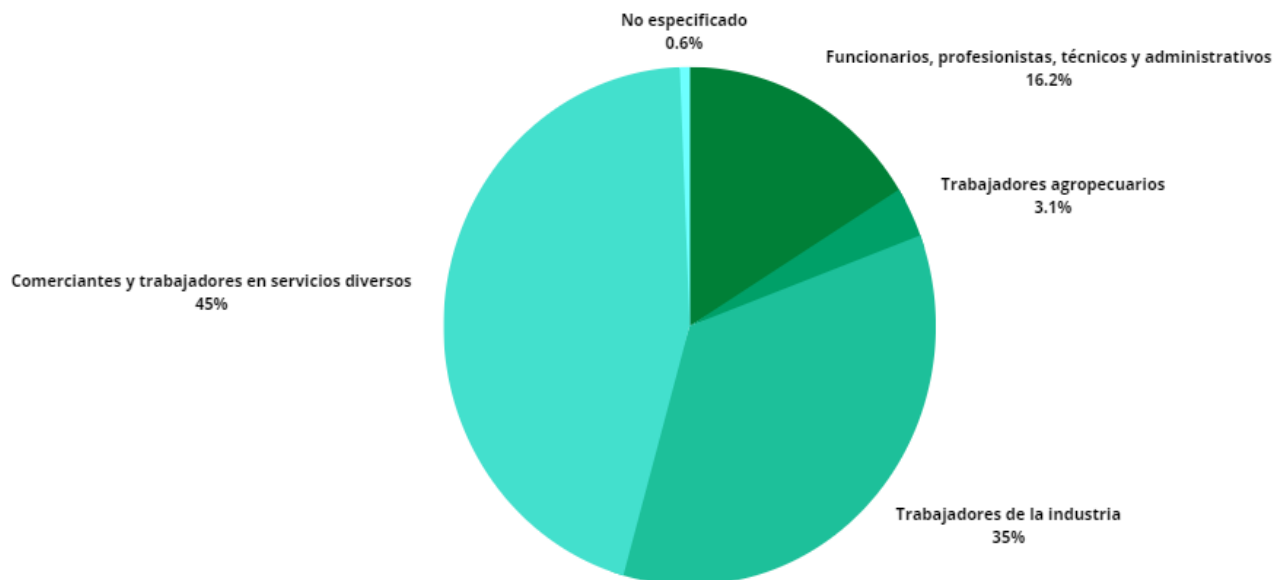
Otro aspecto importante que destacar, es la división ocupacional de la población del municipio, la cual es el principal referente para conocer en qué áreas y/o unidades económicas, se encuentra la Población Económicamente Activa (PEA) para que el gobierno en turno, fortalezca las condiciones para su desarrollo. Hasta el año 2015, INEGI registró un total de población ocupada a **6 080 personas**, de las cuales están distribuidas de la siguiente manera:

Tabla 13. Población ocupada y su distribución porcentual según división ocupacional

Funcionarios, profesionistas, técnicos y administrativos	Trabajadores agropecuarios	Trabajadores de la industria	Comerciantes y trabajadores en servicios diversos	No especificado
16.17	3.14	35.03	45.02	0.64

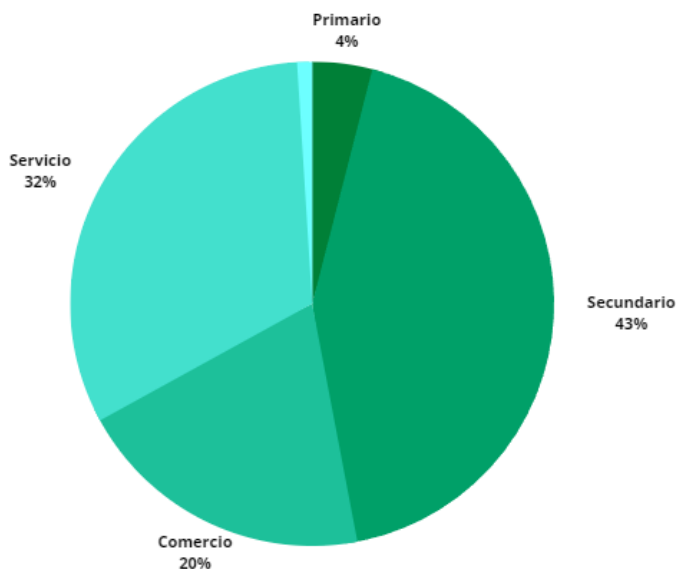
Fuente INEGI, 2017.

Gráfica 1. Representación de la división ocupacional del municipio



Fuente INEGI, 2017.

Gráfica 2. Sector de actividad económica hasta el año 2015 (porcentaje)



Fuente INEGI, 2017.

Sector productivo

La situación del municipio de la Magdalena Tlaltelulco, Tlax., sobre el sector agrícola, está integrado por las principales siembras presentes, las cuales, según datos del Anuario Estadístico de la Producción Agrícola del Servicio de Información Agroalimentaria y Pesquera, (2020) la superficie cosechada fue de 808 ha, de los cuales, el maíz para grano cubre 451 hectáreas de temporal, equivalente al 56% de la superficie cosechada; maíz de grano de riego con 332 ha significa el 41% del área cultivada. La Tabla 14 evidencia los cultivos a nivel municipal en la superficie cosechada.

Tabla 14. Cultivos en el municipio

Ciclo productivo	Modalidad	Unidad	Cultivo	Sembrada	Cosechada	Volumen	Rendimiento	Precio	Valor de la producción
Otoño-Invierno	Riego	Tonelada	Avena forrajera en verde	7	7	128.1	18.3	639.57	\$ 81,928.92
Primavera-Verano	Riego	Tonelada	Frijol	3	3	2.46	0.82	11626.33	\$ 28,600.77
Primavera-Verano	Riego	Tonelada	Maíz grano	332	332	1095.6	3.3	3137.2	\$ 3,437,116.32
Primavera-Verano	Temporal	Tonelada	Avena forrajera en verde	5	5	69	13.8	734	\$ 50,646.00
Primavera-Verano	Temporal	Tonelada	Frijol	10	10	10	1	11685.8	\$116,858.00
Primavera-Verano	Temporal	Tonelada	Maíz grano	451	451	1398.1	3.1	3127.36	\$4,372,362.02

Fuente: Servicio de Información Agroalimentaria y Pesquera (SIAP), (2020).

En La Magdalena Tlaltelulco, Tlax., el cultivo del maíz de temporal representa el 54% de los ingresos que la agricultura aporta; avena con 2%; frijol le corresponde el 2%; maíz de grano de riego con 42%. El valor de la producción de los cultivos mencionados se muestra en la Tabla 15:

Tabla 15. Valor de la producción

	Avena forrajera en verde	Frijol	Maíz grano (Riego)	Maíz grano (Temporal)
Valor	0.13	0.15	3.44	4.37
%	2	2	42	54
Valor total de la producción en miles de pesos			\$8,087.51	

Fuente: Servicio de Información Agroalimentaria y Pesquera (SIAP), (2020).

Seguridad

En cuanto a temas de seguridad pública en el municipio de la Magdalena Tlaltelulco Tlax., INEGI hasta el año 2012, registró diversos indicadores respecto a los delitos suscitados entre la población, los cuales se enlistan a continuación:

Tabla 16. Características de los delitos en el municipio

Presuntos delitos del fuero común registrados en las intervenciones de la policía municipal (2012)	Presuntos delitos registrados como homicidio en las intervenciones de la policía municipal (2012)	Presuntos delitos registrados en las intervenciones de la policía municipal (2012)
52	5	53

Fuente: INEGI, 2020.

Tabla 17. Accidentes de tránsito

Víctimas muertas en los accidentes de tránsito (2020)	Víctimas heridas en los accidentes de tránsito (2020)	Accidentes de tránsito terrestre en zonas urbanas y suburbanas (2020)
1	6	8

Fuente: INEGI, 2020.

Resumen municipal

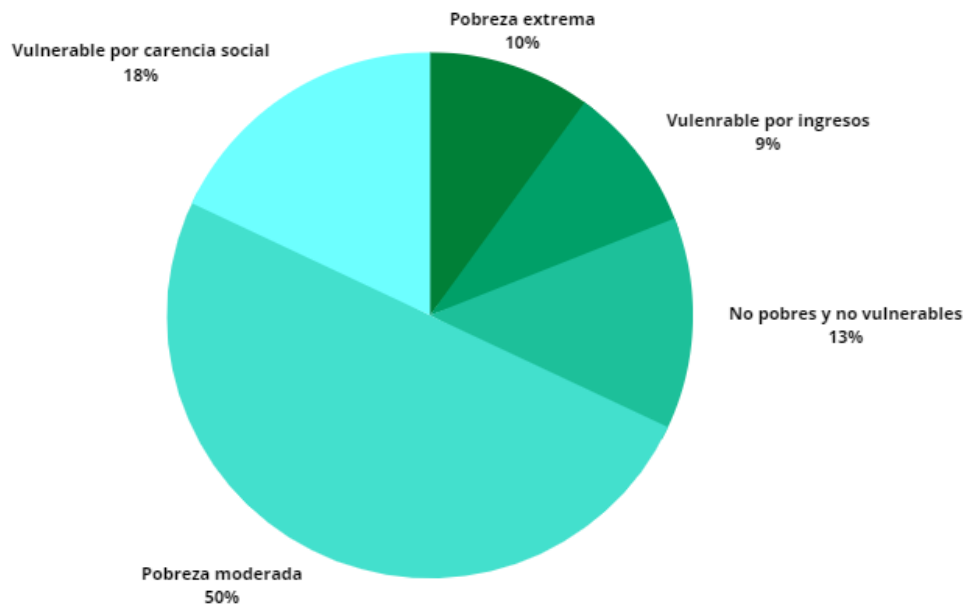
Derivado de los diversos datos expuestos anteriormente sobre el municipio de la Magdalena Tlaltelulco, se expone a continuación, un compilado de los principales indicadores estadísticos que caracterizan a la población, cuyos datos están presentados en el Informe Anual sobre la situación de pobreza y rezago social 2022 de la Secretaría de Bienestar:

Tabla 18. Información general de la población, condición de pobreza, marginación y rezago social

Indicador	En el municipio	En la entidad
Población (número de personas) 2020	19,036	1,342,977
Población de mujeres	9,596	693,083
Población de hombres	9,440	649,894
Población con discapacidad	79	54,323
Población indígena	88	67,824
Población afroamericana	154	18,094
Población adulta mayor (65 años y más)	103	99,381
Grado de marginación, 2020	Muy bajo	Medio
Grado de rezago social, 2020	Alto	Medio

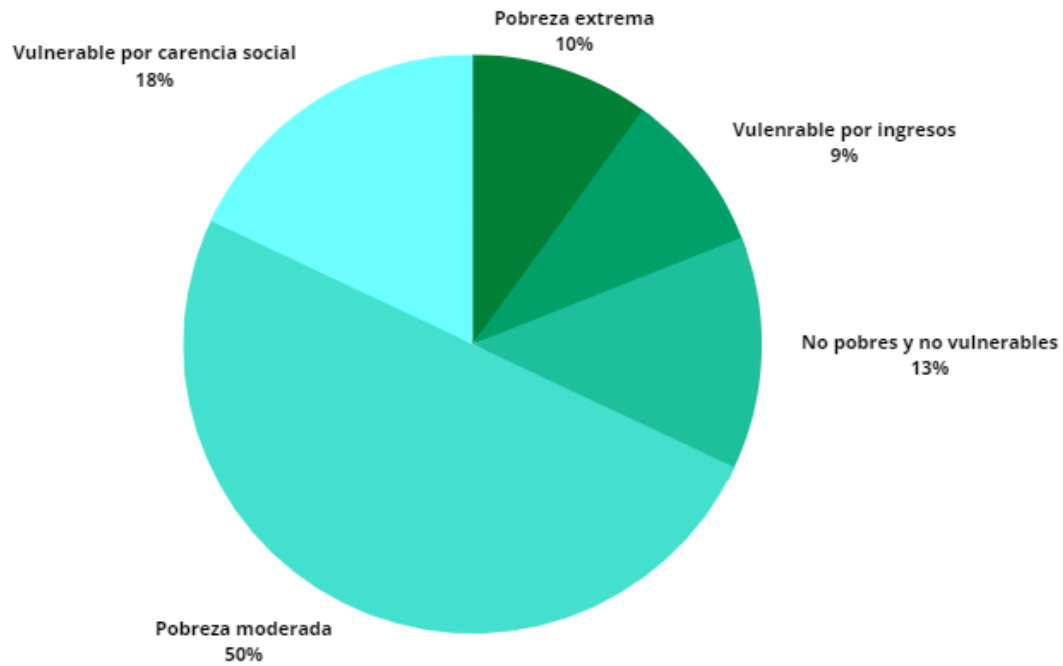
Fuente: Secretaría de Bienestar, 2022.

Gráfica 3. Porcentaje de la población por condición de pobreza multidimensional



Fuente: Secretaría de Bienestar, 2022.

Gráfica 4. Indicadores de carencias sociales en el municipio



Fuente: Secretaría de Bienestar, 2022.

Planeación Estratégica



Misión

Somos una administración pública municipal comprometida a brindar una atención de calidad a las demandas y necesidades de la Ciudadanía de la Magdalena Tlaltelulco, Tlax., con el principal objetivo de contribuir a generar condiciones de vida dignas, de inclusión y de bienestar.



Visión

Ser un gobierno municipal cercano a la ciudadanía, que genera las condiciones idóneas de desarrollo del sector comercial, de la construcción y agrícola, que caracterizan al municipio de la Magdalena Tlaltelulco, Tlax., y que brinda calidad de vida a su población.

Valores

- Lealtad
- Respeto
- Orden
- Espíritu De Servicio
- Disciplina
- Unidad
- Austeridad
- Equidad
- Responsabilidad
- Honestidad
- Integridad



Principios

- Los servidores públicos contarán con un alto desempeño y estarán plenamente Comprometidos con la ciudadanía.
- Trabajarán en equipo con transparencia, honradez, apertura, pluralidad.
- Productividad y desarrollo humano integral de los trabajadores.
- Serán capaces de resolver problemas con la participación de la ciudadanía.
- Prestarán servicios municipales de manera accesible, cordial y oportuna.

Propuestas de campaña

En el proceso de campaña, durante los recorridos en los diferentes barrios y colonias y visitas con la ciudadanía, permitió escuchar de viva voz las necesidades prioritarias del municipio, y junto con ellos realizar el proyecto con el lema “LA IDEA ES QUE SEA IDEA DE TODOS”.

Teniendo como respuesta favorable, y como resultado de las entrevistas domiciliarias, las principales propuestas recibidas por la ciudadanía, están encaminadas a atender temas de seguridad pública, salud, infraestructura, gestión municipal, servicios municipales, medio ambiente, cultura y deporte, cuyos proyectos se enlistan a continuación:



- **Seguridad pública**
 - a. Capacitar y certificar a los elementos policiacos
 - b. Dotar de equipo táctico y así brindar un servicio de calidad.
 - c. Aumentar el número de elementos policiacos.
 - d. Adquirir unidades motoras
 - e. Reactivar los módulos de vigilancia.
 - f. Implementar alarmas vecinales
 - g. Gestionar un centro de video vigilancia, con la colocación de cámaras de videograbación en entradas y salidas del municipio.
 - h. Campañas de prevención del delito y proximidad social.

- **Salud pública**

- Campañías de prevención, educación para la salud.
- Cursos y certificación de primeros auxilios para policías y paramédicos.
- Gestionar campañas de salud dos veces por año.
- Instalar un consultorio médico las 24 horas del día.
- Gestionar dos unidades para el traslado de ciudadanos con enfermedades crónicas y/o con capacidades diferentes.
- Trato digno y justo por parte del personal del centro de salud.
- Mejorar la atención de la unidad básica de rehabilitación.
- Gestionar equipo especializado para las unidades de rehabilitación.



- **Infraestructura**

- Gestionar la modificación y equipamiento necesario para transformar el centro de salud rural a centro de salud urbano.
 - Construir la unidad básica de rehabilitación.
 - Gestionar la construcción de un mercado municipal.
 - Gestionar un banco de bienestar por la seguridad de las y los abuelitos.
 - Rehabilitar la casa del abuelo y gestionar apoyos para los mismos.
- f) Priorizando siempre que las obras publicas se ejecuten por constructores del municipio.

- **Gestión municipal**

- Campañías de escrituración permanente.
- Implementar un módulo de atención permanente.
- Realizar apoyos económicos mensuales en sectores vulnerables del municipio.
- Gestionar para la solución a la delimitación territorial.

- **Servicios municipales**

- Mejora de servicio básicos municipales al 100 %

- b) Agua potable.
- c) Recolección de basura.
- d) Alumbrado público.
- e) Drenaje
- f) Pavimentación.
- **Medio ambiente**
 - a) Campañas de educación ambiental.
 - b) Apoyar jurídicamente para que las empresas sean apegadas a la ley
 - c) Hacer valer los ordenamientos y reglamentos ambientales.
 - d) Limpieza de barrancas del municipio.
- **Cultura**
 - a) Contribuir al desarrollo cultural
 - b) Gestionar programas en asociaciones culturales.
 - c) Gestionar cursos mensuales y digitales a través de estancias estatales y federales.
- **Deporte**
 - a) Rehabilitación en las áreas deportivas
 - b) Gestionar para la elaboración de un gimnasio al aire libre.

Participación ciudadana

En virtud de lo estipulado en el Decreto número 82, emitido por el H. Congreso del Estado de Tlaxcala de fecha 31 de enero de 2022, por el que se adicionan los artículos 92 bis., 92 ter., 92 quater., de la Ley Municipal del Estado de Tlaxcala, donde este último es referencia para fomentar la participación ciudadana en el municipio, el cual a la letra dice: “*la participación ciudadana en la elaboración del plan podrá realizarse a través de: I. Encuestas de opinión y grupos de enfoque; II. Consultas populares; III. Foros de opinión; IV. Opiniones de especialistas e investigadores; V. Medios digitales o electrónicos que permitan recibir las opiniones y propuestas de los ciudadanos; VI. La convocatoria a asociaciones civiles, organismos no gubernamentales y grupos organizados de ciudadanos, y VII. Las opiniones y propuestas de las diferentes áreas administrativas que integren la administración Municipal*”.

Por lo anteriormente expuesto, el H. Ayuntamiento de la Magdalena Tlaltelulco, realizó encuestas de opinión en puntos estratégicos de manera aleatoria a los ciudadanos del municipio. Así mismo, el muestreo estadístico fue determinado por la fórmula para conocer el tamaño de la población, la cual es la siguiente:

$$\frac{n = Z^2 pqN}{NE^2 + Z^2 pq}$$

Donde *n* es el tamaño de la muestra

Donde *Z* es el nivel de confianza

Donde *p* es el nivel de confianza

Donde *q* es la variabilidad negativa

Donde *N* es el tamaño de la población

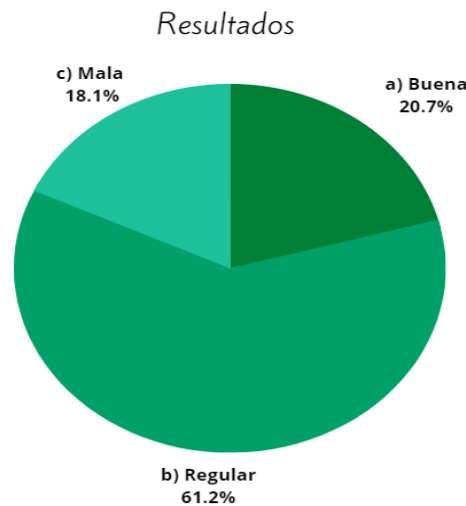
Y donde *E* es la precisión o error

$$\frac{(1.96^2 \times 0.5 \times 0.5 \times 19\ 036)}{(19\ 036 \times 0.05^2) + (1.96^2 \times 0.5 \times 0.5)}$$

=376.560 736 883 733

Resultado de la aplicación de la fórmula descrita, la ecuación da como resultado 376; dicha cantidad es el número de encuestas que representan el muestreo estadístico apropiado, para visualizar parte de la percepción de los ciudadanos en diversos aspectos del municipio, como lo es infraestructura urbana, mobiliario, servicios públicos, seguridad pública y atención ciudadana, por medio de un cuestionario de 9 preguntas con respuestas cerradas y 1 pregunta con una respuesta abierta, cuyos resultados son los siguientes:

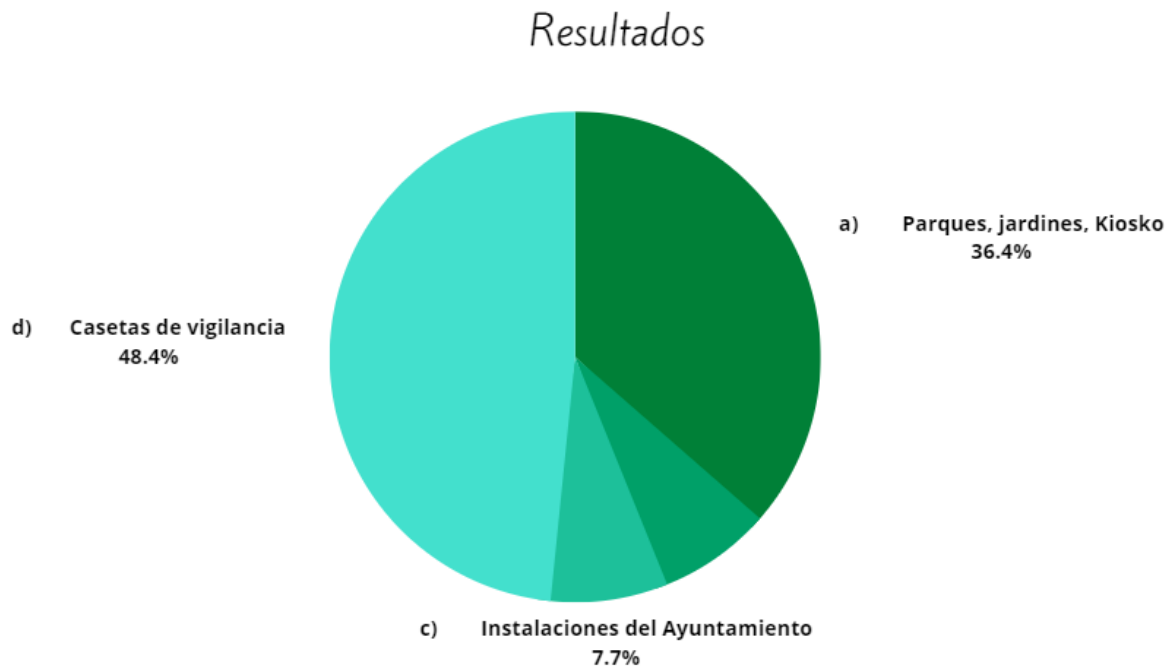
Pregunta 1. ¿En qué condiciones percibe las calles principales del municipio?



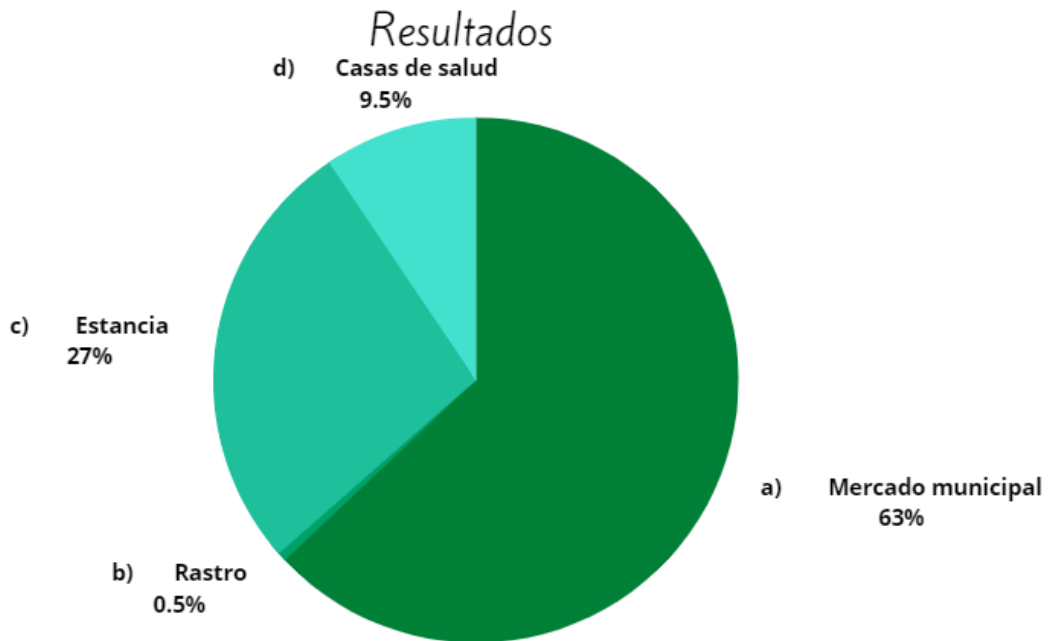
Pregunta 2. ¿Qué tipo de obras públicas considera deban ser prioritarias en el municipio?



Pregunta 3. ¿Qué espacios públicos del municipio, considera deban ser rehabilitados?



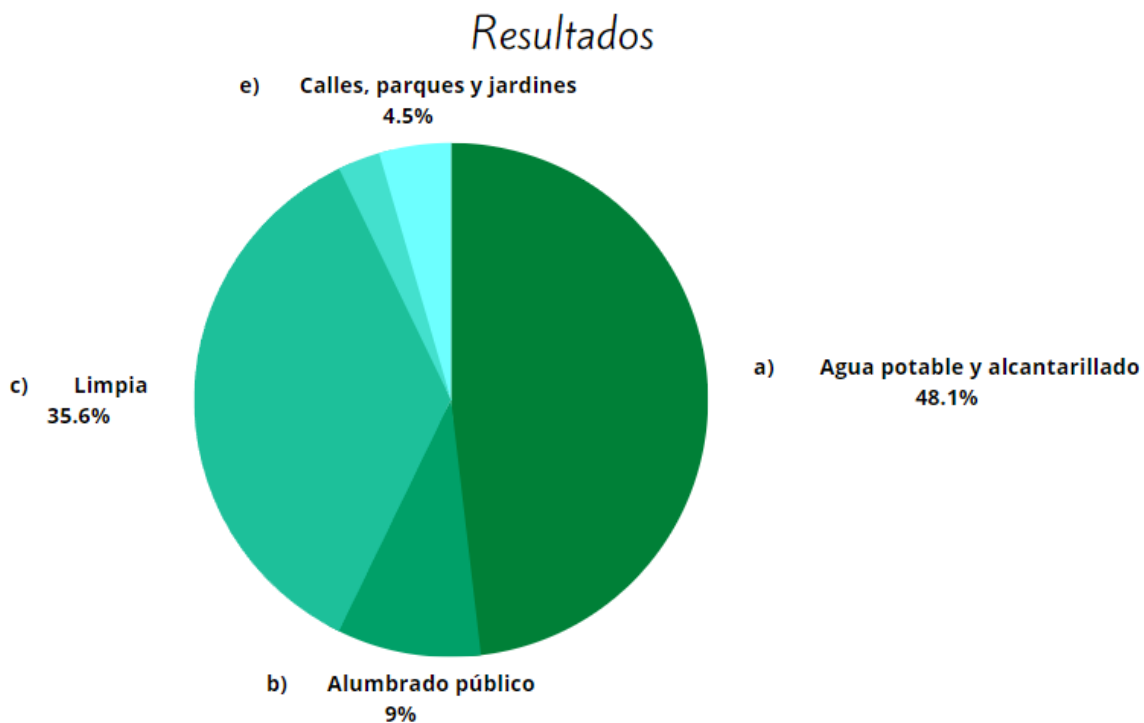
Pregunta 4. ¿Qué espacios públicos considera que hacen falta en el municipio?



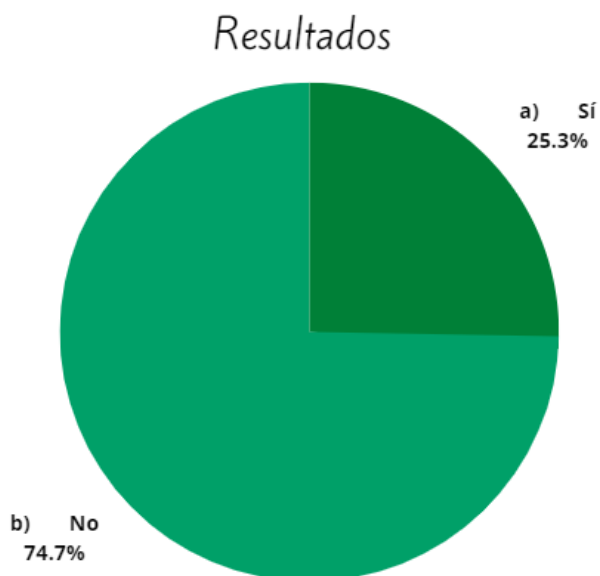
Pregunta 5. ¿Qué servicio público considera de calidad?



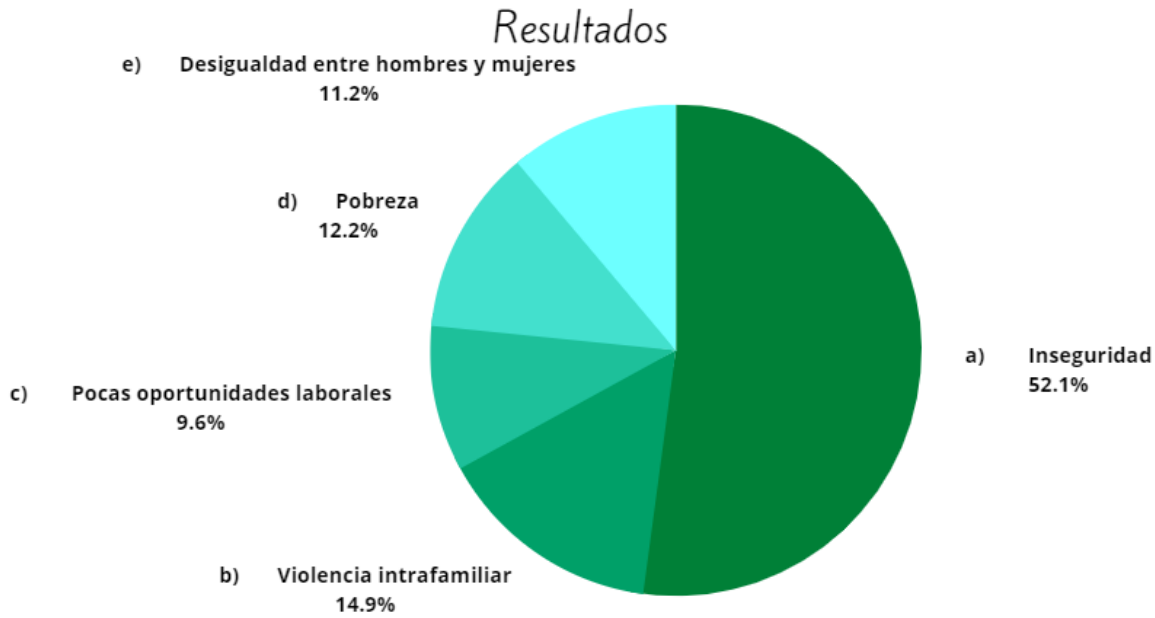
Pregunta 6. ¿Qué servicio público considera ineficiente?



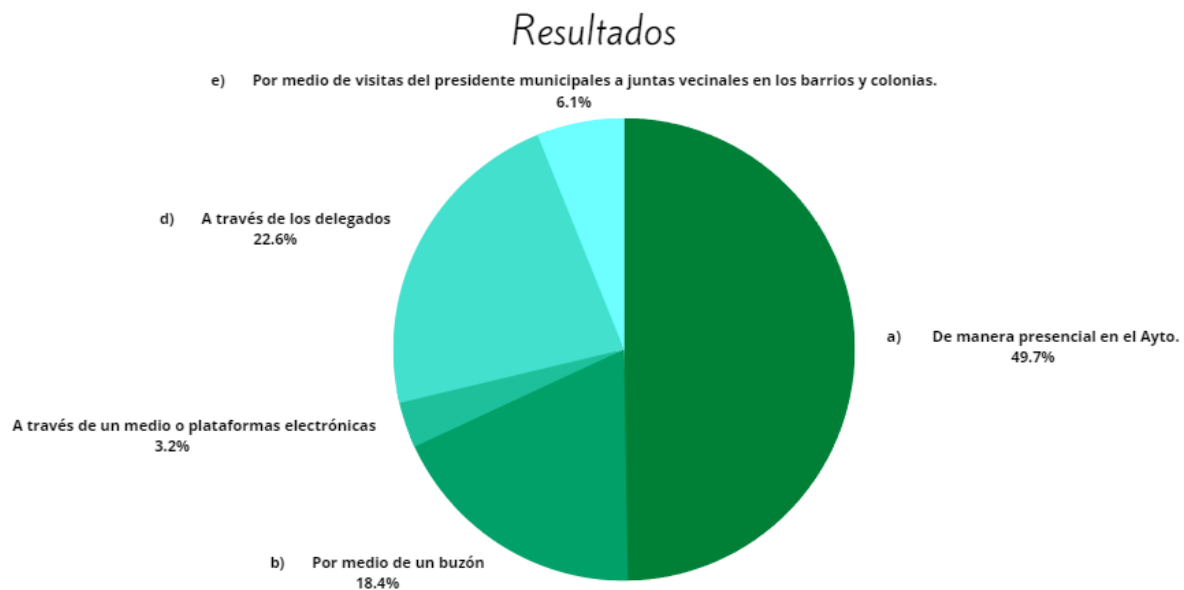
Pregunta 7. Usted realiza el pago de sus servicios en tiempo y forma, como lo es el suministro de agua, luz, e impuesto predial, por mencionar algunos:



Pregunta 8. ¿Qué problemáticas considera que más aquejan a su municipio?



Pregunta 9. ¿A través de qué forma le gustaría ser escuchado y atendido por parte de las autoridades municipales?



Ejemplo del cuestionario aplicado

Plan de Desarrollo Municipal 2022-2024

MUNICIPIO DE LA MAGDALENA TLALTELULCO, TLAX.

INFRAESTRUCTURA URBANA

ENCUESTA DE PERCEPCIÓN CIUDADANA



2

El presente cuestionario, es parte del proceso de identificación de problemáticas en el municipio de la Magdalena Tlaltelulco, con el principal objetivo de priorizar obras y acciones que beneficien a la población en temas de infraestructura urbana, social y básica. Se solicita su apoyo para responder a las siguientes preguntas:

Nombre del (la) ciudadano (a): Felipe George
 Edad: 67 Sexo: Hombre Barrio al que pertenece: Tecpa Morales

1. ¿En qué condiciones percibe las calles principales del municipio?
 - a) Buena
 - b) Regular ✓
 - c) Mala
2. ¿Qué tipo de obras públicas considera que deban ser prioritarias en el municipio?
 - a) Calles y pavimentos
 - b) Red de drenaje y alcantarillado
 - c) Ampliación y mejoramiento de la red eléctrica
 - d) Programas de apoyo a la vivienda ✓
 - e) Infraestructura de agua potable
 - f) Otro _____
3. ¿Qué espacios públicos del municipio, considera deban ser rehabilitados?
 - a) Parques, jardines, Kiosko ✓
 - b) Espacios deportivos
 - c) Instalaciones del Ayuntamiento
 - d) Casetas de vigilancia
 - e) Otro _____
4. ¿Qué espacios públicos considera que hacen falta en el municipio?
 - a) Mercado municipal ✓
 - b) Rastro
 - c) Estancia infantil
 - d) Casas de salud
 - e) Otro _____
5. ¿Qué servicio público considera de calidad?
 - a) Agua potable y alcantarillado
 - b) Alumbrado público
 - c) Limpia
 - d) Panteones
 - e) Calles, parques y jardines ✓
 - f) Otro _____
6. ¿Qué servicio público considera Ineficiente?
 - a) Agua potable y alcantarillado
 - b) Alumbrado público ✓
 - c) Limpia
 - d) Panteones
 - e) Calles, parques y jardines
7. Usted realiza el pago de sus servicios en tiempo y forma, como lo es el suministro de agua, luz, e impuesto predial, por mencionar algunos:
 - a) Sí ✓
 - b) No
 - f) Otro _____
8. ¿Qué problemáticas considera que más aquejan a su municipio?
 - a) Inseguridad ✓
 - b) Violencia intrafamiliar
 - c) Pocas oportunidades laborales
 - d) Pobreza
 - e) Desigualdad entre hombres y mujeres
 - f) Otro _____
9. ¿A través de qué forma le gustaría ser escuchado y atendido por parte de las autoridades municipales?
 - a) De manera presencial en el Ayuntamiento ✓
 - b) Por medio de un buzón
 - c) A través de un medio o plataformas electrónicas
 - d) A través de los delegados
 - e) Por medio de visitas del presidente municipales a juntas vecinales en los barrios y colonias.
 - f) Otro _____
10. ¿Tiene alguna propuesta para el H. Ayuntamiento de la Magdalena Tlaltelulco, para mejorar la situación del municipio?

Solicitar centros de basura,
ya que con el que hay no
abastere a toda la
comunidad

Alineación de los ejes rectores a la planeación federal y estatal

El H. Ayuntamiento de la Magdalena Tlaltelulco, Tlax., 2021-2024, como ha sido descrito en el diagnóstico municipal y en concordancia con los resultados de la participación ciudadana, recaba por medio de la aplicación de encuestas, es posible identificar que el municipio requiere especial atención en diversos temas que afectan a la población, los cuales serán atendidos mediante el establecimiento de cuatro ejes rectores y un eje transversal que son enlistados a continuación:

Eje 1: Desarrollo y bienestar compartido

Eje 2 Transversal: Gobierno con perspectiva de género

Eje 3: Seguridad y protección para los Tlaltelulquenses

Eje 4: Gobierno abierto al servicio del pueblo

Eje 5: Progreso e inclusión económica



En cuanto a los ejes de gobierno de la planeación federal y estatal que el Plan de Desarrollo Municipal 2021-2024, tomará a consideración para orientar sus programas, están basados en las publicaciones oficiales del Plan Nacional de Desarrollo 2019-2024 y el Plan Estatal de Desarrollo 2021-2027.

De manera particular, Ley Municipal del Estado de Tlaxcala, menciona en el artículo 92, que el Plan Municipal de Desarrollo, se deberá ser congruente con el Plan Estatal de Desarrollo, por ello se muestra la tabla de alineación a los ejes rectores de los mecanismos de planeación federal y estatal:

Tabla 1. Alineación a los ejes rectores a la planeación federal y estatal

Plan Nacional de Desarrollo 2019-2024	Eje 1. Política y Gobierno	Eje 2. Política Social	Eje 3. Economía			
Plan Estatal de Desarrollo 2021-2027	Eje 1. Estado de derecho y seguridad	Eje 2. Bienestar para todos	Eje 3. Desarrollo económico y medio ambiente	Eje 4. Gobierno cercano con visión extendida	Transversales	
					Género e inclusión	Desarrollo regional
Gobierno Municipal de la Magdalena Tlaltelulco 2021-2024	Eje 3. Seguridad y protección para los Tlaltelulquenses	Eje 1. Desarrollo y bienestar compartido	Eje 5. Progreso e inclusión económica	Eje 4. Gobierno abierto al servicio del pueblo	Eje 2 Transversal: Gobierno con perspectiva de género	

Fuente: Elaboración propia.



Así mismo, existen reglamentos, documentos y guías que el H. Ayuntamiento de la Magdalena Tlaltelulco, Tlax., tomará a consideración para orientar su administración con base en un gobierno ordenado, eficiente, democrático, incluyente y con visión de futuro, por ello a continuación se describen los principales preceptos e ideas para la generación de programas públicos en favor de la población del municipio.

- **Agenda 2030:** La agenda 2030, es un documento rector, diseñada para el Desarrollo Sostenible “es una hoja de ruta para erradicar la pobreza, proteger al planeta y asegurar la prosperidad para todos sin comprometer los recursos para las futuras generaciones” (Gobierno de México, s. f.)

Este documento consiste en la implementación de 17 Objetivos de Desarrollo Sostenible (ODS) con metas específicas que conforman un tema de agenda pública integral y multisectorial.

En suma, el cumplimiento de la Agenda 2030, fue aprobada por 193 países miembros en la Asamblea General de las Naciones Unidas, considerando 17 objetivos, 169 metas, y 231 indicadores globales.

El Gobierno de México (s. f.), define que la Agenda 2030, por medio de sus ODS, constituyen un plan de acción conjunta para lograr lo siguiente:

1.1 Personas libres, sanas y seguras.

1.2 Personas comprometidas con la comunidad, la naturaleza y el medio ambiente.

1.3 Personas preparadas, productivas e innovadoras.

1.4 Personas trabajando para la igualdad.

Imagen 1. Principales preceptos de la Agenda 2030



Fuente: Gobierno de México, s. f.

- **Guía Consultiva de Desempeño Municipal:** Este documento es una guía que orienta a las administraciones municipales durante su periodo de gobierno para fortalecer su gestión; diseñada por el Instituto Nacional para el Federalismo y el Desarrollo Municipal (INAFED) “con el propósito de contribuir al fortalecimiento de las capacidades institucionales de los municipios de México. Es un instrumento práctico, por ende útil y ejecutable. Su diseño es resultado de la experiencia institucional y de la valiosa colaboración de autoridades de la administración pública federal, estatal y municipal, así como de las instituciones de educación superior que participan en su aplicación” (INAFED, 2021).

La GCDM, en palabras de INAFED (2021) busca convertirse en un instrumento de consulta indispensable para las autoridades municipales; que los auxilie para diagnosticar las condiciones de su gestión administrativa y los guíe para poner en práctica aquellas acciones que mejoren su desempeño, en beneficio de la calidad de vida de su población.

Los temas que abarca de manera estratégica dentro de la administración municipal, son:

1. **Organización**
2. **Hacienda**
3. **Gestión del territorio**
4. **Servicios públicos**
5. **Medio ambiente**
6. **Desarrollo Social**
7. **Desarrollo Económico**
8. **Gobierno abierto**

En resumen, la GCDM “sirve para contar con un procedimiento homogéneo, disponible para todos los municipios del país y con ello lograr resultados consistentes en la implementación de la Guía (...)” (INAFED, 2021).


EJE 1 RECTOR

Desarrollo y Bienestar compartido



Eje 1: Desarrollo y Bienestar compartido

Programa 1. Visión de proyectos de mejoramiento urbano

Contribución del programa a los 17 ODS:	11. Ciudades y comunidades sostenibles 
Objetivo:	Contribuir a mejorar la imagen urbana mediante la implementación de proyectos de obra pública.
Estrategia:	El Gobierno Municipal de La Magdalena Tlaltelulco, implementa proyectos de obra pública para mejorar la imagen urbana priorizando y gestionando recursos públicos.
Meta:	Cumplir en un 100% con la programación del Programa Operativo Anual, del ejercicio fiscal correspondiente.
Previsión de los recursos:	Participaciones y recursos extraordinarios.
Área responsable de su cumplimiento:	Dirección de Obras Públicas.
Plazo de cumplimiento:	2022-2024

Línea de acción 1. Llevar a cabo proyectos de obra pública para dignificar la imagen urbana del municipio de La Magdalena Tlaltelulco:

Actividad 1: Gestionar el proyecto de obra pública de la plaza municipal.

Actividad 2: Llevar a cabo obras públicas de techumbres.

Actividad 4: Rehabilitar espacios deportivos.

Actividad 5: Gestionar la remodelación de la presidencia municipal.

Línea de acción 2. Generar proyectos de infraestructura urbana para posicionar al municipio como referente de desarrollo:

Actividad 1: Ejecutar obras de rehabilitación de calles en el municipio.

Línea de acción 3. Implementar proyectos para brindar atención médica integral a la población:



Actividad 1: Construir la Unidad Básica de Rehabilitación (UBR).

Línea de acción 4. Generar acciones para brindar seguridad y protección de las familias:

Actividad 1: Gestionar la construcción de la comandancia municipal.

Tabla de indicadores del programa 1: Visión de proyectos de mejoramiento urbano						
Nivel	Resumen Narrativo	Nombre	Tipo de indicador	Dimensión a medir	Frecuencia de medición	Tipo de Fórmula
FIN	Contribuir a mejorar la imagen urbana mediante la implementación de proyectos de obra pública.	Porcentaje de población beneficiada con el programa	Estratégico	Eficacia	Anual	Porcentaje
	Método de cálculo		Comportamiento del indicador	Línea base		Meta del indicador
	$(V1/V2) * 100$			Ascendente	0	
Nivel	Resumen Narrativo	Nombre	Tipo de indicador	Dimensión a medir	Frecuencia de medición	Tipo de Fórmula
PROPÓSITO	El Gobierno Municipal de la Magdalena Tlaltelulco, implementa proyectos de obra pública para mejorar la imagen urbana priorizando y gestionando recursos públicos.	Porcentaje de proyectos de imagen urbana implementados	Estratégico	Eficacia	Semestral	Porcentaje
	Método de cálculo		Comportamiento del indicador	Línea base		Meta del indicador
	$(V1/V2) * 100$			Ascendente	0	
Nivel	Resumen Narrativo	Nombre	Tipo de indicador	Dimensión a medir	Frecuencia de medición	Tipo de Fórmula
COMPONENTE 1	Llevar a cabo proyectos de obra pública para dignificar la imagen urbana del municipio de la Magdalena Tlaltelulco	Porcentaje de proyectos de obras públicas para mejorar la imagen urbana ejecutados	Gestión	Eficiencia	Trimestral	Porcentaje
	Método de cálculo		Comportamiento del indicador	Línea base		Meta del indicador
	$(V1/V2) * 100$			Ascendente	0	
Nivel	Resumen Narrativo	Nombre	Tipo de indicador	Dimensión a medir	Frecuencia de medición	Tipo de Fórmula
COMPONENTE 2	Generar proyectos de infraestructura urbana para posicionar al municipio como referente de desarrollo	Porcentaje de proyectos de infraestructura urbana generados	Gestión	Eficiencia	Trimestral	Porcentaje
	Método de cálculo		Comportamiento del indicador	Línea base		Meta del indicador
	$(V1/V2) * 100$			Ascendente	0	
Nivel	Resumen Narrativo	Nombre	Tipo de indicador	Dimensión a medir	Frecuencia de medición	Tipo de Fórmula
COMPONENTE 3	Implementar proyectos para brindar atención médica integral a la población	Porcentaje de proyectos de obras para la imagen urbana implementados	Gestión	Eficiencia	Trimestral	Porcentaje
	Método de cálculo		Comportamiento del indicador	Línea base		Tipo de Fórmula
	$(V1/V2) * 100$			Regular	0	
Nivel	Resumen Narrativo	Nombre	Tipo de indicador	Dimensión a medir	Frecuencia de medición	Tipo de Fórmula
COMPONENTE 4	Generar acciones para brindar seguridad y protección de las familias	Porcentaje de acciones para brindar seguridad pública generados	Gestión	Eficiencia	Trimestral	Porcentaje
	Método de cálculo		Comportamiento del indicador	Línea base		Meta del indicador
	$(V1/V2) * 100$			Regular	0	

Programa 2. Inclusión social de nuestros barrios y colonias

Contribución del programa a los 17 ODS:	1. Fin de la pobreza	
	11. Ciudades y comunidades sostenibles	
Objetivo:	Contribuir a atender las carencias sociales en el municipio de la Magdalena Tlaltelulco mediante la implementación de obras públicas con base a los Lineamientos Generales para la operación del Fondo de Aportaciones para la Infraestructura Social.	
Estrategia:	La población del municipio de la Magdalena Tlaltelulco que presenta indicadores de carencias sociales, cuenta con proyectos de obra pública para mejorar su calidad de vida.	
Meta:	Cumplir en un 100% con la programación del Programa Operativo Anual, del ejercicio fiscal correspondiente.	
Previsión de los recursos:	Fondo de Infraestructura Social Municipal (FISM).	
Área responsable de su cumplimiento:	Dirección de Obras Públicas.	
Plazo de cumplimiento:	2022-2024	

Línea de acción 1. Brindar a la población de la Magdalena Tlaltelulco acciones de infraestructura básica:

Actividad 1: Construir y ampliar la red de agua potable en el municipio.

Actividad 2: Construir y ampliar la infraestructura de drenaje sanitario.

Línea de acción 2. Ejecutar proyectos de mejoramiento urbano para la Magdalena Tlaltelulco:

Actividad 1: Construir y rehabilitar calles y pavimentos en los distintos barrios y colonias del municipio.

Línea de acción 3. Implementar acciones para la construcción de infraestructura educativa en beneficio de la población estudiantil:

Actividad 1: Construir y/o rehabilitar espacios educativos para dignificar las condiciones de las escuelas del municipio.

Línea de acción 4. Implementar el programa especial de vivienda:

Actividad 1: Construir cuartos adicionales, pisos firmes y techos.

Actividad 2: Entregar calentadores solares.


Línea de acción 5: Generar proyectos de infraestructura de salud:

Actividad 1: Construir y rehabilitar espacios de salud.

Tabla de indicadores del programa 2: Inclusión social de nuestros barrios y colonias						
Nivel	Resumen Narrativo	Nombre	Tipo de indicador	Dimensión a medir	Frecuencia de medición	Tipo de Fórmula
FIN	Contribuir a atender las carencias sociales en el municipio de la Magdalena Tlaltelulco mediante la implementación de obras públicas con base a los Lineamientos Generales para la operación del Fondo de Aportaciones para la Infraestructura Social.	Porcentaje de población beneficiada con el programa.	Estratégico	Eficacia	Anual	Porcentaje
	Método de cálculo		Comportamiento del indicador	Línea base		Meta del indicador
	$(V1/V2) * 100$			Valor	Año	
		Ascendente	0	2021	100%	
Nivel	Resumen Narrativo	Nombre	Tipo de indicador	Dimensión a medir	Frecuencia de medición	Tipo de Fórmula
PROPÓSITO	La población del municipio de la Magdalena Tlaltelulco que presenta indicadores de carencias sociales, cuenta con proyectos de obra pública para mejorar su calidad de vida.	Porcentaje de acciones diseñadas, para beneficio de la población.	Estratégico	Eficacia	Semestral	Porcentaje
	Método de cálculo		Comportamiento del indicador	Línea base		Meta del indicador
	$(V1/V2) * 100$			Valor	Año	
		Descendente	0	2021	100%	
Nivel	Resumen Narrativo	Nombre	Tipo de indicador	Dimensión a medir	Frecuencia de medición	Tipo de Fórmula
COMPONENTE 1	Brindar a la población de la Magdalena Tlaltelulco acciones de infraestructura básica.	Porcentaje de cumplimiento, realizadas.	Gestión	Eficiencia	Trimestral	Porcentaje
	Método de cálculo		Comportamiento del indicador	Línea base		Meta del indicador
	$(V1/V2) * 100$			Valor	Año	
		Regular	0	2021	100%	
Nivel	Resumen Narrativo	Nombre	Tipo de indicador	Dimensión a medir	Frecuencia de medición	Tipo de Fórmula
COMPONENTE 2	Ejecutar proyectos de mejoramiento urbano para la Magdalena Tlaltelulco.	Porcentaje de actividades de cumplimiento, realizadas	Gestión	Eficiencia	Trimestral	Porcentaje
	Método de cálculo		Comportamiento del indicador	Línea base		Meta del indicador
	$(V1/V2) * 100$			Valor	Año	
		Regular	0	2021	100%	
Nivel	Resumen Narrativo	Nombre	Tipo de indicador	Dimensión a medir	Frecuencia de medición	Tipo de Fórmula
COMPONENTE 3	Implementar acciones para la construcción de infraestructura educativa en beneficio de la población estudiantil.	Porcentaje de cumplimiento, realizadas	Gestión	Eficiencia	Trimestral	Porcentaje
	Método de cálculo		Comportamiento del indicador	Línea base		Tipo de Fórmula
	$(V1/V2) * 100$			Valor	Año	
		Regular	0	2021	100%	
Nivel	Resumen Narrativo	Nombre	Tipo de indicador	Dimensión a medir	Frecuencia de medición	Tipo de Fórmula
COMPONENTE 4	Implementar el programa especial de vivienda.	Porcentaje de actividades de cumplimiento, realizadas	Gestión	Eficiencia	Trimestral	Porcentaje
	Método de cálculo		Comportamiento del indicador	Línea base		Meta del indicador
	$(V1/V2) * 100$			Valor	Año	
		Regular	0	2021	100%	

Nivel	Resumen Narrativo	Nombre	Tipo de indicador	Dimensión a medir	Frecuencia de medición	Tipo de Fórmula
COMPONENTE 5	Generar proyectos de infraestructura de salud.	Porcentaje de actividades de cumplimiento, realizadas	Gestión	Eficiencia	Trimestral	Porcentaje
	Método de cálculo		Comportamiento del indicador	Línea base		Meta del indicador
	(V1/V2) *100			Valor	Año	
			Regular	0	2021	100%

Programa 3. Servicios públicos óptimos para los Tlaltelulquenses

Contribución del programa a los 17 ODS:	11. Ciudades y comunidades sostenibles 
Objetivo:	Contribuir a brindar servicios públicos óptimos a los barrios y colonias que integran el municipio de la Magdalena Tlaltelulco mediante el trabajo coordinado que realiza la Dirección de Servicios Públicos.
Estrategia:	La población del municipio de la Magdalena Tlaltelulco recibe de manera integral la prestación de servicios públicos para elevar su calidad de vida.
Meta:	Cumplir en un 100% con la programación del Programa Operativo Anual, del ejercicio fiscal correspondiente.
Previsión de los recursos:	Fondo de Aportaciones para el Fortalecimiento de los Municipios (FORTAMUN), participaciones y/o recursos propios o extraordinarios.
Área responsable de su cumplimiento:	Dirección de Servicios Públicos.
Plazo de cumplimiento:	2021-2024

Línea de acción 1. Brindar un óptimo servicio de recolección de residuos sólidos:

Actividad 1: Llevar a cabo la recolección de basura en los distintos barrios y colonias del municipio.

Línea de acción 2. Realizar mantenimientos y mejoramientos a los espacios públicos del municipio:

Actividad 1: Llevar a cabo mantenimientos a áreas verdes, parques, jardines, panteones y demás espacios públicos pertenecientes al municipio de la Magdalena Tlaltelulco.

Actividad 2: Recibir solicitudes ciudadanas de la población para atender mantenimientos de alumbrado público.

Actividad 3: Realizar mantenimientos al alumbrado público.

Actividad 4: Realizar la poda periódica de árboles y ejecutar desbocamientos de cortezas.

Actividad 5: Llevar a cabo un trabajo coordinado con las escuelas del municipio para mejorar sus áreas verdes.

Línea de acción 3. Realizar labores conjuntas para un óptimo funcionamiento de la infraestructura pública:

Actividad 1: Ejecutar limpiezas constantes de alcantarillas y coladeras.

Actividad 2: Llevar a cabo un trabajo coordinado con los delegados para realizar faenas que beneficien a la población.

Línea de acción 4. Implementar regulaciones para el funcionamiento de los servicios públicos municipales:



Actividad 1: Elaborar reglamentos y/o lineamientos para regular la prestación de los servicios públicos.

Actividad 2: Elaborar diversos diagnósticos sobre la situación de agua potable, drenaje, alcantarillado, alumbrado público, situación de limpia, y/o comercio.

Tabla de indicadores del programa 3: Servicios Públicos óptimos para los tlaltelulquenses											
Nivel	Resumen Narrativo	Nombre	Tipo de indicador	Dimensión a medir	Frecuencia de medición	Tipo de Fórmula					
FIN	Contribuir a brindar servicios públicos óptimos a los barrios y colonias que integran el municipio de la Magdalena Tlaltelulco mediante el trabajo coordinado que realiza la Dirección de Servicios Públicos.	Porcentaje de población beneficiada con el programa	Estratégico	Eficacia	Anual	Porcentaje					
							Método de cálculo	Comportamiento del indicador	Línea base		Meta del indicador
							(V1/V2) *100	Ascendente	Valor	Año	0
Nivel	Resumen Narrativo	Nombre	Tipo de indicador	Dimensión a medir	Frecuencia de medición	Tipo de Fórmula					
PROPÓSITO	La población del municipio de la Magdalena Tlaltelulco recibe de manera integral la prestación de servicios públicos para elevar su calidad de vida.	Porcentaje de acciones diseñadas, para beneficio de la población	Estratégico	Eficacia	Semestral	Porcentaje					
							Método de cálculo	Comportamiento del indicador	Línea base		Meta del indicador
							(V1/V2) *100	Regular	Valor	Año	0
Nivel	Resumen Narrativo	Nombre	Tipo de indicador	Dimensión a medir	Frecuencia de medición	Tipo de Fórmula					
COMPONENTE 1	Brindar un óptimo servicio de recolección de residuos sólidos:	Porcentaje de actividades de cumplimiento, realizadas	Gestión	Eficiencia	Trimestral	Porcentaje					
							Método de cálculo	Comportamiento del indicador	Línea base		Meta del indicador
							(V1/V2) *100	Regular	Valor	Año	0
Nivel	Resumen Narrativo	Nombre	Tipo de indicador	Dimensión a medir	Frecuencia de medición	Tipo de Fórmula					
COMPONENTE 2	Realizar mantenimientos y mejoramientos a los espacios públicos del municipio.	Porcentaje de actividades de cumplimiento, realizadas	Gestión	Eficiencia	Trimestral	Porcentaje					
							Método de cálculo	Comportamiento del indicador	Línea base		Meta del indicador
							(V1/V2) *100	Regular	Valor	Año	0

	Método de cálculo		Comportamiento del indicador	Línea base		Meta del indicador
	(V1/V2) *100			Valor	Año	
			Regular	0	2021	100%
Nivel	Resumen Narrativo	Nombre	Tipo de indicador	Dimensión a medir	Frecuencia de medición	Tipo de Fórmula
COMPONENTE 3	Realizar labores conjuntas para un óptimo funcionamiento de la infraestructura pública.	Porcentaje de actividades de cumplimiento, realizadas de	Gestión	Eficiencia	Trimestral	Porcentaje
	Método de cálculo		Comportamiento del indicador	Línea base		Tipo de Fórmula
	(V1/V2) *100		Regular	Valor	Año	
				0	2021	100%
Nivel	Resumen Narrativo	Nombre	Tipo de indicador	Dimensión a medir	Frecuencia de medición	Tipo de Fórmula
COMPONENTE 4	Implementar regulaciones para el funcionamiento de los servicios públicos municipales.	Porcentaje de actividades de cumplimiento, realizadas de	Gestión	Eficiencia	Trimestral	Porcentaje
	Método de cálculo		Comportamiento del indicador	Línea base		Meta del indicador
	(V1/V2) *100		Regular	Valor	Año	
				0	2021	100%

Programa 4. Agua limpia y asequible para la población

Contribución del programa a los 17 ODS:	6. Agua limpia y saneamiento 
	11. Ciudades y comunidades sostenibles 
Objetivo:	Contribuir a brindar el servicio de agua potable a la población del municipio mediante una estrategia de logística óptima para la distribución del vital líquido.
Estrategia:	La población del municipio de la Magdalena Tlaltelulco cuenta con el abastecimiento de agua potable adecuado para uso de los habitantes.
Meta:	Cumplir en un 100% con la programación del Programa Operativo Anual, del ejercicio fiscal correspondiente.
Previsión de los recursos:	Fondo de Infraestructura Social Municipal (FISM), Fondo de Aportaciones para el Fortalecimiento de los Municipios (FORTAMUN), participaciones estatales y/o recursos extraordinarios, recursos propios.
Área responsable de su cumplimiento:	Dirección de Agua Potable.
Plazo de cumplimiento:	2021-2024

Línea de acción 1. Realizar mantenimientos a la red de agua potable para un óptimo servicio:

Actividad 1: Llevar a cabo reparaciones de fugas de agua de líneas principales o tomas particulares.

Actividad: Adquirir equipo para mejoramiento de la red de agua potable.

Línea de acción 2. Verificar el suministro de agua potable para que sea suficiente y adecuado entre la población:

Actividad 1: Repartir pipas de agua a zonas alejadas del municipio, para que cuenten en su totalidad con el servicio de agua potable.

Actividad 2: Recibir y atender solicitudes ciudadanas sobre contratos de nuevas tomas.

Actividad 3: Llevar a cabo la cloración de agua potable.

Actividad 4: Encender las bombas de agua potable del municipio en tiempo y forma para su correcto suministro.

Actividad 5: Atender los diversos asuntos, quejas o sugerencias de los ciudadanos, en las oficinas de la Dirección de Agua Potable.

Línea de acción 3. Construir y mejorar la infraestructura de redes de agua potable para mejorar el servicio:

Actividad 1: Realizar la ampliación de la red hidráulica en privadas o calles recién construidas.



Actividad 2: Solicitar y recibir el cobro de agua potable de los usuarios, lo que permite tener recursos económicos para cubrir pagos de energía eléctrica y materiales para la reparación de fugas.

Actividad 3: Lavar y llevar a cabo el desazolve de tanques de distribución.

Tabla de indicadores del programa 4: Agua limpia y asequible para la población											
Nivel	Resumen Narrativo	Nombre	Tipo de indicador	Dimensión a medir	Frecuencia de medición	Tipo de Fórmula					
FIN	Contribuir a brindar el servicio de agua potable a la población del municipio mediante una estrategia de logística óptima para la distribución del vital líquido.	Porcentaje de población beneficiada con el programa	Estratégico	Eficacia	Anual	Porcentaje					
							Método de cálculo	Comportamiento del indicador	Línea base		Meta del indicador
							(V1/V2) *100	Ascendente	Valor	Año	0
Nivel	Resumen Narrativo	Nombre	Tipo de indicador	Dimensión a medir	Frecuencia de medición	Tipo de Fórmula					
PROPÓSITO	La población del municipio de la Magdalena Tlaltelulco cuenta con el abastecimiento de agua potable adecuado para uso de los habitantes.	Porcentaje de acciones diseñadas, para beneficio de la población	Estratégico	Eficacia	Semestral	Porcentaje					

Nivel	Método de cálculo		Comportamiento del indicador	Línea base		Meta del indicador
	Resumen Narrativo	Nombre		Valor	Año	
	(V1/V2) *100		Ascendente	0	2021	100%
COMPONENTE 1	Realizar mantenimientos a la red de agua potable para un óptimo servicio.	Porcentaje de actividades de cumplimiento, realizadas	Gestión	Eficiencia	Trimestral	Porcentaje
	Método de cálculo		Comportamiento del indicador	Línea base		Meta del indicador
	(V1/V2) *100			Valor	Año	
			Ascendente	0	2021	100%
COMPONENTE 2	Verificar el suministro de agua potable para que sea suficiente y adecuado entre la población.	Porcentaje de actividades de cumplimiento, realizadas	Gestión	Eficiencia	Trimestral	Porcentaje
	Método de cálculo		Comportamiento del indicador	Línea base		Meta del indicador
	(V1/V2) *100			Valor	Año	
			Ascendente	0	2021	100%
COMPONENTE 3	Construir y mejorar la infraestructura de redes de agua potable para mejorar el servicio.	Porcentaje de actividades de cumplimiento, realizadas	Gestión	Eficiencia	Trimestral	Porcentaje
	Método de cálculo		Comportamiento del indicador	Línea base		Tipo de Fórmula
	(V1/V2) *100			Valor	Año	
			Ascendente	0	2021	100%

Programa 5. Trato humano y digno para los Tlaltelulquenses

Contribución del programa a los 17 ODS:	1. Fin de la pobreza	
	10. Reducción de las desigualdades	
Objetivo:	Contribuir a atender de manera digna e íntegra a la población vulnerable del municipio mediante los servicios que ofrece el DIF municipal.	
Estrategia:	La población del municipio de la Magdalena Tlaltelulco cuenta con servicios accesibles y gratuitos del DIF para mejorar su calidad de vida.	
Meta:	Cumplir en un 100% con la programación del Programa Operativo Anual, del ejercicio fiscal correspondiente.	
Previsión de los recursos:	Participaciones estatales y/o recursos extraordinarios.	
Área responsable de su cumplimiento:	DIF, Unidad Básica de Rehabilitación (UBR), Dirección del INAPAM, Encargada de Casa del Abuelo.	
Plazo de cumplimiento:	2022-2024	

Línea de acción 1. Fortalecer el desarrollo e integración familiar de los Tlaltelulquenses:

Actividad 1: Entregar desayunos fríos y calientes a la población estudiantil del municipio.

Actividad 2: Entregar despensas a personas con discapacidad y adultos mayores.

Actividad 3: Entregar despensas a niñas y niños de 12 a 24 meses y de 2 a 5 años.

Actividad 4: Entregar diversos apoyos a personas con discapacidad y adultos mayores.

Actividad 5: Celebrar y conmemorar fechas importantes con la población del municipio.

Actividad 6: Gestionar diversos apoyos para beneficio de la población.

Línea de acción 2. Realizar análisis de la situación de personas vulnerables en el municipio:

Actividad 1: Levantar censos de la población vulnerable en el municipio.

Actividad 2: Levantar encuestas socioeconómicas para la canalización de apoyos.

Actividad 3: Recabar datos de beneficiarios sobre jornadas de salud.

Actividad 4: Brindar consultas y/o jornadas médicas, psicológicas, fisioterapéuticas, entre otras para la atención integral de personas vulnerables.

Línea de acción 3. Llevar a cabo gestiones y visitas a instituciones públicas, privadas, y/o ONG, para llevar a cabo un trabajo coordinado para beneficio de la población:

Actividad 1: Visitar y gestionar apoyos en las distintas dependencias estatales y federales.

Actividad 2: Solicitar traslados a diferentes hospitales de México para enfermos con cáncer.

Línea de acción 4. Implementar estrategias de difusión y acercamiento con la población Tlaltelulquense:

Actividad 1: Difundir periódicamente los trámites, servicios y apoyos, para la atención integral de la población vulnerable.

Actividad 2: Brindar diversas pláticas, talleres y conferencias entre la población para la prevención y atención de personas vulnerables.

Línea de acción 5. Implementar acciones de atención de calidad para los adultos mayores del municipio:

Actividad 1: Llevar a cabo visitas a instituciones públicas y privadas para gestionar apoyos y capacitaciones que beneficien a la población de adultos mayores.

Actividad 2: Firmar convenio de colaboración con INAPAM para beneficio de los adultos mayores.

Actividad 3: Canalizar a adultos mayores para que sean atendidos en las instancias correspondientes.

Actividad 4: Brindar jornadas, pláticas y/o talleres para la atención integral para el bienestar de los adultos mayores.

Actividad 5: Conmemorar fechas importantes para la convivencia con adultos mayores.

Actividad 6: Entregar diversos apoyos a los adultos mayores.

Línea de acción 6. Ejecutar acciones de integración y cuidado de los adultos mayores del municipio:

Actividad 1: Brindar a los adultos mayores del municipio, actividades de activación física y convivencia los días martes y jueves en la Casa del abuelo.



Actividad 2: Ofrecer a los adultos mayores del municipio, desayunos para coadyuvar en una correcta alimentación y convivencia, los días martes y jueves en la Casa del abuelo.

Actividad 3: Conmemorar fechas importantes en Casa del Abuelo, para la sana recreación y convivencia de los adultos mayores.

Tabla de indicadores del programa: 5 Trato humano y digno para los Tlaltelulquenses						
Nivel	Resumen Narrativo	Nombre	Tipo de indicador	Dimensión a medir	Frecuencia de medición	Tipo de Fórmula
FIN	Contribuir a atender de manera digna e íntegra a la población vulnerable del municipio mediante los servicios que ofrece el DIF municipal.	Porcentaje de población beneficiada con el programa.	Estratégico	Eficacia	Anual	Porcentaje
	Método de cálculo		Comportamiento del indicador	Línea base		Meta del indicador
	$(V1/V2) * 100$		Ascendente	0	2021	100%
Nivel	Resumen Narrativo	Nombre	Tipo de indicador	Dimensión a medir	Frecuencia de medición	Tipo de Fórmula
PROPÓSITO	La población del municipio de la Magdalena Tlaltelulco cuenta con servicios accesibles y gratuitos del DIF para mejorar su calidad de vida.	Porcentaje de acciones diseñadas, para beneficio de la población.	Estratégico	Eficacia	Semestral	Porcentaje
	Método de cálculo		Comportamiento del indicador	Línea base		Meta del indicador
	$(V1/V2) * 100$		Ascendente	0	2021	100%
Nivel	Resumen Narrativo	Nombre	Tipo de indicador	Dimensión a medir	Frecuencia de medición	Tipo de Fórmula
COMPONENTE 1	Fortalecer el desarrollo e integración familiar de los Tlaltelulquenses.	Porcentaje de actividades de cumplimiento, realizadas.	Gestión	Eficiencia	Trimestral	Porcentaje
	Método de cálculo		Comportamiento del indicador	Línea base		Meta del indicador
	$(V1/V2) * 100$		Ascendente	0	2021	100%
Nivel	Resumen Narrativo	Nombre	Tipo de indicador	Dimensión a medir	Frecuencia de medición	Tipo de Fórmula
COMPONENTE 2	Realizar análisis de la situación de personas vulnerables en el municipio.	Porcentaje de actividades de cumplimiento, realizadas.	Gestión	Eficiencia	Trimestral	Porcentaje
	Método de cálculo		Comportamiento del indicador	Línea base		Meta del indicador
	$(V1/V2) * 100$		Ascendente	0	2021	100%
Nivel	Resumen Narrativo	Nombre	Tipo de indicador	Dimensión a medir	Frecuencia de medición	Tipo de Fórmula

COMPONENTE 3	Llevar a cabo gestiones y visitas a instituciones públicas, privadas, y/o ONG, para llevar a cabo un trabajo coordinado para beneficio de la población.	Porcentaje de actividades de cumplimiento, realizadas.	Gestión	Eficiencia	Trimestral	Porcentaje
	Método de cálculo		Comportamiento del indicador	Línea base		Tipo de Fórmula
	$(V1/V2) * 100$			Valor	Año	
			Ascendente	0	2021	100%
Nivel	Resumen Narrativo	Nombre	Tipo de indicador	Dimensión a medir	Frecuencia de medición	Tipo de Fórmula
COMPONENTE 4	Implementar estrategias de difusión y acercamiento con la población Tlaltelulquense.	Porcentaje de actividades de cumplimiento, realizadas.	Gestión	Eficiencia	Trimestral	Porcentaje
	Método de cálculo		Comportamiento del indicador	Línea base		Meta del indicador
	$(V1/V2) * 100$			Valor	Año	
			Ascendente	0	2021	100%
Nivel	Resumen Narrativo	Nombre	Tipo de indicador	Dimensión a medir	Frecuencia de medición	Tipo de Fórmula
COMPONENTE 5	Implementar acciones de atención de calidad para los adultos mayores del municipio.	Porcentaje de actividades de cumplimiento, realizadas.	Gestión	Eficiencia	Trimestral	Porcentaje
	Método de cálculo		Comportamiento del indicador	Línea base		Meta del indicador
	$(V1/V2) * 100$			Valor	Año	
			Ascendente	0	2021	100%
Nivel	Resumen Narrativo	Nombre	Tipo de indicador	Dimensión a medir	Frecuencia de medición	Tipo de Fórmula
COMPONENTE 6	Ejecutar acciones de integración y cuidado de los adultos mayores del municipio.	Porcentaje de actividades de cumplimiento, realizadas.	Gestión	Eficiencia	Trimestral	Porcentaje
	Método de cálculo		Comportamiento del indicador	Línea base		Meta del indicador
	$(V1/V2) * 100$			Valor	Año	
			Ascendente	0	2021	100%

Programa 6. Desarrollo y Bienestar para los Tlaltelulquenses

Contribución del programa a los 17 ODS:	1. Fin de la pobreza	
	10. Reducción de las desigualdades	
Objetivo:	Contribuir a generar calidad de vida entre la población de la Magdalena Tlaltelulco, mediante acciones de inclusión y cuidado integral.	
Estrategia:	La población del municipio cuenta con acciones por parte del H. Ayuntamiento que generan Bienestar para sus familias.	
Meta:	Cumplir en un 100% con la programación del Programa Operativo Anual, del ejercicio fiscal correspondiente.	
Previsión de los recursos:	Participaciones estatales y/o recursos extraordinarios.	
Área responsable de su cumplimiento:	Dirección de Bienestar, Dirección de Desarrollo Social, Dirección de Gestión y Proyectos, Dirección de Cultura.	
Plazo de cumplimiento:	2022-2024	

Línea de acción 1. Brindar acciones que generan bienestar a las familias Tlaltelulquenses:

Actividad 1: Coordinar campañas de vacunación para los diversos sectores de la población.

Actividad 2: Coordinar campañas de vacunación para animales domésticos.

Actividad 4: Difundir y asesorar a la población sobre los apoyos que ofrecen instituciones públicas y privadas.

Línea de acción 2. Brindar atención personalizada a la población para el acceso a programas y apoyos estatales y federales:

Actividad 1: Recibir en las instalaciones del H. Ayuntamiento, a la población interesada en acceder a los diversos programas y/o apoyos estatales y federales.

Actividad 2: Recibir documentación, orientar y brindar seguimiento a la población interesada en el Programa de Pensión para el Bienestar de las Personas Adultas Mayores.

Actividad 3: Recibir documentación, orientar y brindar seguimiento a la población interesada en el Programa de Tandas para el Bienestar.

Actividad 4: Recibir documentación, orientar y brindar seguimiento a la población interesada en el Apoyo para el Bienestar de Niñas y Niños, Hijos de Madres Trabajadores.

Actividad 5: Recibir documentación, orientar y brindar seguimiento a la población interesada en el Programa Pensión para el Bienestar de las Personas con Discapacidad.

Actividad 6: Orientar a la población interesada sobre la Beca de Educación Básica, Beca de Educación Media Superior, Beca Jóvenes Escribiendo el Futuro y Beca Elsa Acuña.

Actividad 7: Orientar a la población interesada sobre el Programa Jóvenes Construyendo el Futuro.

Línea de acción 3. Diseñar estrategias para el desarrollo social de los Tlaltelulquenses:

Actividad 1: Realizar gestiones en diferentes instituciones públicas y privadas sobre apoyos para el municipio.

Actividad 2: Realizar reuniones con la ciudadanía y servidores públicos para la difusión de programas.

Línea de acción 4. Brindar a la población la gestión de proyectos para mejorar su calidad de vida:

Actividad 1: Conocer los programas federales y estatales para difundirlos con la población.

Actividad 2: Gestionar diversos programas para diversos sectores de la población.

Actividad 3: Fungir como enlace municipal para realizar trámites y servicios que beneficien a la población.

Línea de acción 5. Brindar actividades de fortalecimiento de educación y cultura a la población:

Actividad 1: Ofrecer talleres de auto empleo y auto realización para el público en general.

Actividad 2: Llevar a cabo eventos cívicos y sociales con la población y con los servidores públicos del H. Ayuntamiento.

Actividad 3: Llevar a cabo proyectos de fortalecimiento cultural en el municipio.

Actividad 4: Colaborar con el Gobierno del Estado de Tlaxcala, para fomentar la difusión de la cultura que promueva costumbres y valores sustentadas en nuestro pueblo y la identidad tlaxcalteca.

Actividad 5: Difundir entre la población del municipio, el catálogo cultural del Gobierno del Estado de Tlaxcala, que considera todas las manifestaciones culturales de nuestro municipio, región y Tlaxcala en general.

Actividad 6: Participar en el fomento de los programas culturales y artísticos que coordina el Gobierno del Estado de Tlaxcala en los diferentes niveles educativos presentes en el municipio.

Actividad 7: Realizar actividades de fortalecimiento a la educación básica con los comités de padres de familia y autoridades escolares.

Actividad 8: Firmar convenios de colaboración para abatir el analfabetismo.

Línea de acción 6. Llevar a cabo acciones para el fortalecimiento del sector salud en el municipio, en coordinación con el Gobierno del Estado de Tlaxcala:

Actividad 1: Elaborar un diagnóstico integral de la situación de la salud pública del municipio.

Actividad 2: Participar en la promoción de la educación en el tema de salud entre la población, que le sirva para adoptar medidas preventivas, así como hacerse responsable de su propia salud y la de su familia.

Actividad 3: Coadyuvar en la creación y capacitación de los Comités Locales de Salud y la designación de auxiliares Comunitarios de Salud, para la Red de Municipios Saludables.

Actividad 4: Promover en el municipio, la incorporación de la educación de salud, mediante la estrategia “Municipios y Entornos Saludables”.


Actividad 5: Coadyuvar en la vinculación con el Gobierno del Estado de Tlaxcala, para organizar eventos como las ferias de la salud, donde se promueva la participación activa de la comunidad en la prevención de enfermedades, así como el cuidado de su bienestar y el de la familia.

Actividad 6: Colaborar con el Gobierno del Estado de Tlaxcala, para fortalecer la colaboración transversal con los 60 municipios y las dependencias gubernamentales, para la vigilancia y control de riesgos sanitarios y que afectan la salud pública.

Tabla de indicadores del programa 6: Desarrollo y Bienestar para los Tlaltelulquenses						
Nivel	Resumen Narrativo	Nombre	Tipo de indicador	Dimensión a medir	Frecuencia de medición	Tipo de Fórmula
FIN	Contribuir a generar calidad de vida entre la población de la Magdalena Tlaltelulco, mediante acciones de inclusión y cuidado integral.	Porcentaje de población beneficiada con el programa	Estratégico	Eficacia	Anual	Porcentaje
	Método de cálculo		Comportamiento del indicador	Línea base		Meta del indicador
	$(V1/V2) * 100$		Ascendente	0	2021	100%
Nivel	Resumen Narrativo	Nombre	Tipo de indicador	Dimensión a medir	Frecuencia de medición	Tipo de Fórmula
PROPÓSITO	La población del municipio cuenta con acciones por parte del H. Ayuntamiento que generan Bienestar para sus familias.	Porcentaje de acciones diseñadas, para beneficio de la población	Estratégico	Eficacia	Semestral	Porcentaje
	Método de cálculo		Comportamiento del indicador	Línea base		Meta del indicador
	$(V1/V2) * 100$		Ascendente	0	2021	100%
Nivel	Resumen Narrativo	Nombre	Tipo de indicador	Dimensión a medir	Frecuencia de medición	Tipo de Fórmula
COMPONENTE 1	Brindar acciones que generan bienestar a las familias Tlaltelulquenses.	Porcentaje de actividades cumplimentadas, realizadas.	Gestión	Eficiencia	Trimestral	Porcentaje
	Método de cálculo		Comportamiento del indicador	Línea base		Meta del indicador
	$(V1/V2) * 100$		Ascendente	0	2021	100%
Nivel	Resumen Narrativo	Nombre	Tipo de indicador	Dimensión a medir	Frecuencia de medición	Tipo de Fórmula
COMPONENTE 2	Brindar atención personalizada a la población para el acceso a programas y apoyos estatales y federales.	Porcentaje de actividades cumplimentadas, realizadas.	Gestión	Eficiencia	Trimestral	Porcentaje
	Método de cálculo		Comportamiento del indicador	Línea base		Meta del indicador
	$(V1/V2) * 100$		Ascendente	0	2021	100%
Nivel	Resumen Narrativo	Nombre	Tipo de indicador	Dimensión a medir	Frecuencia de medición	Tipo de Fórmula
COMPONENTE 3	Diseñar estrategias para el desarrollo social de los Tlaltelulquenses.	Porcentaje de actividades cumplimentadas, realizadas.	Gestión	Eficiencia	Trimestral	Porcentaje
	Método de cálculo		Comportamiento del indicador	Línea base		Tipo de Fórmula
	$(V1/V2) * 100$		Ascendente	0	2021	100%
Nivel	Resumen Narrativo	Nombre	Tipo de indicador	Dimensión a medir	Frecuencia de medición	Tipo de Fórmula

COMPONENTE 4	Brindar a la población la gestión de proyectos para mejorar su calidad de vida.	Porcentaje de actividades de cumplimiento, realizadas.	Gestión	Eficiencia	Trimestral	Porcentaje
	Método de cálculo		Comportamiento del indicador	Línea base		Meta del indicador
	$(V1/V2) * 100$			Valor	Año	
Nivel	Resumen Narrativo	Nombre	Tipo de indicador	Dimensión a medir	Frecuencia de medición	Tipo de Fórmula
COMPONENTE 5	Brindar actividades de fortalecimiento de educación y cultura a la población.	Porcentaje de actividades de cumplimiento, realizadas.	Gestión	Eficiencia	Trimestral	Porcentaje
Método de cálculo		Comportamiento del indicador	Línea base		Meta del indicador	
$(V1/V2) * 100$			Valor	Año		
Nivel	Resumen Narrativo	Nombre	Tipo de indicador	Dimensión a medir	Frecuencia de medición	Tipo de Fórmula
COMPONENTE 6	Llevar a cabo acciones para el fortalecimiento del sector salud en el municipio, en coordinación con el Gobierno del Estado de Tlaxcala.	Porcentaje de actividades de cumplimiento, realizadas.	Gestión	Eficiencia	Trimestral	Porcentaje
Método de cálculo		Comportamiento del indicador	Línea base		Meta del indicador	
$(V1/V2) * 100$			Valor	Año		

Programa 7. Juventud y deporte Tlaltelulquense

Contribución del programa a los 17 ODS:	3. Salud y bienestar	
Objetivo:	Contribuir a generar una población joven activa en el municipio de la Magdalena Tlaltelulco mediante estrategias de integración a diversos deportes y actividades por parte del H. Ayto.	
Estrategia:	La población juvenil del municipio de la Magdalena Tlaltelulco cuenta con la disponibilidad de actividades deportivas incluyentes y gratuitas.	
Meta:	Cumplir en un 100% con la programación del Programa Operativo Anual, del ejercicio fiscal correspondiente.	
Previsión de los recursos:	Participaciones estatales y/o recursos propios o extraordinarios.	
Área responsable de su cumplimiento:	Dirección de Deporte, Dirección de Juventud.	
Plazo de cumplimiento:	2022-2024	

Línea de acción 1. Implementar acciones de mejoramiento a espacios deportivos:

Actividad 1: Realizar mantenimientos a los espacios deportivos del municipio.

Línea de acción 2. Llevar a cabo actividades deportivas incluyentes para la población:

Actividad 1: Organizar torneos deportivos para beneficio de la población.

Actividad 2: Organizar carreras con causa.

Actividad 3: Impartir clases de zumba.

Actividad 4: Organizar eventos de diversas índoles para tener un acercamiento con la población.

Línea de acción 3. Implementar estrategias de inclusión de la niñez y la juventud Tlaltelulquense:

Actividad 1: Llevar a cabo maratones infantiles.

Actividad 2: Realizar concursos de diversas índoles.

Actividad 3: Realizar competencias deportivas.

Línea de acción 4. Ejecutar acciones en beneficio de la juventud Tlaltelulquense:

Actividad 1: Promover y ejecutar acciones en materia de juventud (12-19 años) para su desarrollo, en coordinación con organizaciones de la sociedad civil, con los órdenes de gobierno federal y estatal, así como del sector privado.

Actividad 2: Crear la red de jóvenes del municipio de la Magdalena Tlaltelulco, para fomentar su participación en actividades políticas, cívicas, culturales y deportivas.

Actividad 3: Gestionar la adaptación de espacios públicos para la realización de actividades recreativas, por parte de la población joven.

Actividad 4: Gestionar programas de atención y prevención de acciones como lo es el alcoholismo, tabaquismo, drogadicción, mal uso de las tecnologías.

Línea de acción 5. Fomentar la calidad de vida y la inclusión entre la juventud del municipio de la Magdalena Tlaltelulco:



Actividad 1: Colaborar con otras áreas del H. Ayuntamiento para brindar acciones en materia de salud para así fortalecer aspectos como la condición física, mental y nutricional, salud reproductiva y prevención de enfermedades.

Actividad 2: Colaborar con otras áreas del H. Ayuntamiento para brindar acciones en materia de educación, como lo es la impartición de cursos y talleres de orientación vocacional e idiomas.

Actividad 3: Atender las peticiones con especial atención, a jóvenes con discapacidad y/o en situación de vulnerabilidad.

Tabla de indicadores del programa 7. Juventud y deporte Tlaltelulquense										
Nivel	Resumen Narrativo	Nombre	Tipo de indicador	Dimensión a medir	Frecuencia de medición	Tipo de Fórmula				
FIN	Contribuir a generar una población joven activa en el municipio de la Magdalena Tlaltelulco mediante estrategias de integración a diversos deportes y actividades por parte del H. Ayto.	Porcentaje de población beneficiada con el programa.	Estratégico	Eficacia	Anual	Porcentaje				
							Método de cálculo	Comportamiento del indicador	Línea base	Meta del indicador
							(V1/V2) *100	Ascendente	Valor 0	Año 2021
Nivel	Resumen Narrativo	Nombre	Tipo de indicador	Dimensión a medir	Frecuencia de medición	Tipo de Fórmula				
PROPÓSITO	La población juvenil del municipio de la Magdalena Tlaltelulco cuenta con la disponibilidad de actividades deportivas incluyentes y gratuitas.	Porcentaje de acciones diseñadas, para beneficio de la población.	Estratégico	Eficacia	Semestral	Porcentaje				
							Método de cálculo	Comportamiento del indicador	Línea base	Meta del indicador
							(V1/V2) *100	Ascendente	Valor 0	Año 2021
Nivel	Resumen Narrativo	Nombre	Tipo de indicador	Dimensión a medir	Frecuencia de medición	Tipo de Fórmula				
COMPONENTE 1	Implementar acciones de mejoramiento a espacios deportivos.	Porcentaje de actividades de cumplimiento, realizadas.	Gestión	Eficiencia	Trimestral	Porcentaje				
							Método de cálculo	Comportamiento del indicador	Línea base	Meta del indicador
							(V1/V2) *100	Ascendente	Valor 0	Año 2021
Nivel	Resumen Narrativo	Nombre	Tipo de indicador	Dimensión a medir	Frecuencia de medición	Tipo de Fórmula				
COMPONENTE 2	Llevar a cabo actividades deportivas incluyentes para la población.	Porcentaje de actividades de cumplimiento, realizadas.	Gestión	Eficiencia	Trimestral	Porcentaje				
							Método de cálculo	Comportamiento del indicador	Línea base	Meta del indicador
							(V1/V2) *100	Ascendente	Valor 0	Año 2021
Nivel	Resumen Narrativo	Nombre	Tipo de indicador	Dimensión a medir	Frecuencia de medición	Tipo de Fórmula				
COMPONENTE 3	Implementar estrategias de inclusión de la niñez y la juventud Tlaltelulquense.	Porcentaje de actividades de cumplimiento, realizadas.	Gestión	Eficiencia	Trimestral	Porcentaje				
							Método de cálculo	Comportamiento del indicador	Línea base	Meta del indicador
							(V1/V2) *100	Ascendente	Valor 0	Año 2021
Nivel	Resumen Narrativo	Nombre	Tipo de indicador	Dimensión a medir	Frecuencia de medición	Tipo de Fórmula				
COMPONENTE 4	Ejecutar acciones en beneficio de la juventud Tlaltelulquense.	Porcentaje de actividades de cumplimiento, realizadas.	Gestión	Eficiencia	Trimestral	Porcentaje				
							Método de cálculo	Comportamiento del indicador	Línea base	Meta del indicador
							(V1/V2) *100	Ascendente	Valor 0	Año 2021
Nivel	Resumen Narrativo	Nombre	Tipo de indicador	Dimensión a medir	Frecuencia de medición	Tipo de Fórmula				
COMPONENTE 5	Fomentar la calidad de vida y la inclusión entre la juventud del municipio de la Magdalena Tlaltelulco.	Porcentaje de actividades de cumplimiento, realizadas.	Gestión	Eficiencia	Trimestral	Porcentaje				
							Método de cálculo	Comportamiento del indicador	Línea base	Meta del indicador
							(V1/V2) *100	Ascendente	Valor 0	Año 2021

Programa 8. Conservación del medio ambiente

Contribución del programa a los 17 ODS:	13. Acción por el clima	
	15. Vida de ecosistemas terrestres	
Objetivo:	Contribuir a preservar el medio ambiente del municipio de la Magdalena Tlaltelulco, mediante diversas acciones coordinadas.	
Estrategia:	La población del municipio de la Magdalena Tlaltelulco, cuenta con acciones que fomentan la cultura del cuidado del medio ambiente y la sustentabilidad.	
Meta:	Cumplir en un 100% con la programación del Programa Operativo Anual, del ejercicio fiscal correspondiente.	
Previsión de los recursos:	Participaciones estatales y/o recursos propios o extraordinarios.	
Área responsable de su cumplimiento:	Dirección de Medio Ambiente y Sustentabilidad.	
Plazo de cumplimiento:	2022-2024	

Línea de acción 1. Implementar acciones para la preservación del medio ambiente del municipio de la Magdalena Tlaltelulco:

Actividad 1: Realizar mantenimientos en áreas verdes de los espacios públicos del municipio.

Actividad 2: Gestionar reforestaciones para el municipio y donaciones de árboles a las familias.

Actividad 3: Realizar inspecciones en los barrios y colonias del municipio para prevenir la tala clandestina.

Actividad 4: Hacer inspecciones de tala de árboles y otorgar permisos de derramamientos con los ciudadanos que lo soliciten.

Actividad 5: Llevar a cabo gestiones ante instituciones públicas y privadas, que contribuyan al cuidado del medio ambiente en el municipio.

Actividad 6: Gestionar la habilitación del vivero ecológico municipal.

Actividad 7: Elaborar Reglamentos y/o lineamientos municipales de ordenamientos ecológicos.

Línea de acción 2. Brindar a la población actos de prevención del deterioro del medio ambiente:

Actividad 1: Llevar a cabo el saneamiento y desazolve de barrancas.

Actividad 2: Realizar campañas de concientización del cuidado del medio ambiente.

Actividad 3: Brindar talleres para la concientización del cuidado del medio ambiente y actividades de promoción de la cultura ambiental.

Actividad 4: Llevar a cabo verificaciones periódicas a establecimientos generadores de contaminantes.

Actividad 5: Difundir información para la prevención y control de quemas.

Línea de acción 3. Coordinar acciones para la sustentabilidad y responsabilidad ambiental en el municipio:

Actividad 1: Promover la instalación de información alusiva al aprovechamiento sustentable de los recursos naturales en diversos sectores.

Actividad 2: Creación y actualización del Sistema Municipal de Información sobre Biodiversidad.

Actividad 3: Realizar diversos diagnósticos para conocimiento de las condiciones de medio ambiente en el municipio.

Línea de acción 4. Diseñar estrategias para el uso sustentable y cuidado del agua:

Actividad 1: Llevar a cabo la difusión de Eco-Tecnologías para el aprovechamiento sustentable del agua.

Actividad 2: Promover la participación ciudadana a través de actividades que permitan mejorar las condiciones ambientales de los causes y márgenes de las zonas de infiltración natural del agua.

Línea de acción 5. Implementar acciones de prevención de la contaminación del suelo y ordenamiento ecológico:

Actividad 1: Promover el manejo adecuado de los residuos sólidos generados en el municipio y verificar su correcta disposición.

Actividad 2: Promover la cultura de la identificación de reciclables.

Actividad 3: Fomentar una Campaña permanente de Electro-Acopio.

Actividad 4: Gestionar un Centro de Acopio permanente de residuos electrónicos, de acuerdo con las instancias reguladoras correspondientes.

Actividad 5: Identificar áreas naturales susceptibles a decretarse bajo alguna categoría de protección.

Tabla de indicadores del programa 8. Conservación del medio ambiente										
Nivel	Resumen Narrativo	Nombre	Tipo de indicador	Dimensión a medir	Frecuencia de medición	Tipo de Fórmula				
FIN	Contribuir a preservar el medio ambiente del municipio de la Magdalena Tlaltelulco, mediante diversas acciones coordinadas.	Porcentaje de población beneficiada con el programa	Estratégico	Eficacia	Anual	Porcentaje				
							Método de cálculo	Comportamiento del indicador	Línea base	Meta del indicador
							(V1/V2) *100	Ascendente	Valor 0	Año 2021
Nivel	Resumen Narrativo	Nombre	Tipo de indicador	Dimensión a medir	Frecuencia de medición	Tipo de Fórmula				
PROPÓSITO	La población del municipio de la Magdalena Tlaltelulco, cuenta con acciones que fomentan la cultura del cuidado del medio ambiente y la sustentabilidad.	Porcentaje de acciones diseñadas, para beneficio de la población	Estratégico	Eficacia	Semestral	Porcentaje				
							Método de cálculo	Comportamiento del indicador	Línea base	Meta del indicador
							(V1/V2) *100	Regular	Valor 0	Año 2021
Nivel	Resumen Narrativo	Nombre	Tipo de indicador	Dimensión a medir	Frecuencia de medición	Tipo de Fórmula				
COMPONENTE 1	Implementar acciones para la preservación del medio ambiente del municipio de la Magdalena Tlaltelulco.	Porcentaje de actividades de cumplimiento, realizadas.	Gestión	Eficiencia	Trimestral	Porcentaje				
							Método de cálculo	Comportamiento del indicador	Línea base	Meta del indicador
							(V1/V2) *100	Regular	Valor 0	Año 2021
Nivel	Resumen Narrativo	Nombre	Tipo de indicador	Dimensión a medir	Frecuencia de medición	Tipo de Fórmula				
COMPONENTE 2	Brindar a la población actos de prevención del deterioro del medio ambiente.	Porcentaje de actividades de cumplimiento, realizadas.	Gestión	Eficiencia	Trimestral	Porcentaje				
							Método de cálculo	Comportamiento del indicador	Línea base	Meta del indicador
							(V1/V2) *100	Regular	Valor 0	Año 2021
Nivel	Resumen Narrativo	Nombre	Tipo de indicador	Dimensión a medir	Frecuencia de medición	Tipo de Fórmula				
COMPONENTE 3	Coordinar acciones para la sustentabilidad y responsabilidad ambiental en el municipio.	Porcentaje de actividades de cumplimiento, realizadas.	Gestión	Eficiencia	Trimestral	Porcentaje				
							Método de cálculo	Comportamiento del indicador	Línea base	Tipo de Fórmula
							(V1/V2) *100	Regular	Valor 0	Año 2021
Nivel	Resumen Narrativo	Nombre	Tipo de indicador	Dimensión a medir	Frecuencia de medición	Tipo de Fórmula				
COMPONENTE 4	Diseñar estrategias para el uso sustentable y cuidado del agua.	Porcentaje de actividades de cumplimiento, realizadas.	Gestión	Eficiencia	Trimestral	Porcentaje				
							Método de cálculo	Comportamiento del indicador	Línea base	Meta del indicador
							(V1/V2) *100	Regular	Valor 0	Año 2021
Nivel	Resumen Narrativo	Nombre	Tipo de indicador	Dimensión a medir	Frecuencia de medición	Tipo de Fórmula				
COMPONENTE 5	Implementar acciones de prevención de la contaminación del suelo y ordenamiento ecológico.	Porcentaje de actividades de cumplimiento, realizadas.	Gestión	Eficiencia	Trimestral	Porcentaje				
							Método de cálculo	Comportamiento del indicador	Línea base	Meta del indicador
							(V1/V2) *100	Regular	Valor 0	Año 2021


EJE 2 TRANSVERSAL

Gobierno con perspectiva de género



Eje Transversal: Gobierno con perspectiva de género

Programa 1. Perspectiva de género para un Tlaltelulco incluyente

Contribución del programa a los 17 ODS:	5. Igualdad de género	
Objetivo:	Contribuir a lograr equidad e inclusión entre hombres y mujeres mediante estrategias de concientización de la perspectiva de género.	
Estrategia:	La población del municipio de la Magdalena Tlaltelulco cuenta con acciones por parte de la Instancia Municipal de la Mujer, DIF, Seguridad Pública y Juez Municipal, que coadyuvan a fortalecer la cultura de la equidad de género y la igualdad sustantiva.	
Meta:	Cumplir en un 100% con la programación del Programa Operativo Anual, del ejercicio fiscal correspondiente.	
Previsión de los recursos:	Participaciones estatales, recursos propios y/o extraordinarios.	
Área responsable de su cumplimiento:	Instancia Municipal de la Mujer (IMM), DIF, Seguridad Pública y Juez Municipal.	
Plazo de cumplimiento:	2022-2024	

Línea de acción 1. Diseñar estrategias para fortalecer la cultura de la equidad de género entre hombres y mujeres:

Actividad 1: Brindar pláticas y talleres sobre equidad de género a la población en general.

Actividad 2: Brindar capacitaciones y pláticas al personal del H. Ayuntamiento para generar un ambiente de equidad, trabajo en equipo, no discriminación y también para que conozcan los protocolos de atención a mujeres vulnerables.

Actividad 3: Conmemorar fechas importantes para concientizar a hombres y mujeres en temas de equidad de género e igualdad sustantiva.

Actividad 4: Difundir en medios electrónicos diversos temas para fomentar la equidad de género.

Línea de acción 2. Realizar acciones de integración y desarrollo de la población femenina en el municipio:

Actividad 1: Brindar pláticas de empoderamiento, superación, liderazgo y emprendimiento a las mujeres del municipio.

Actividad 2: Colaborar con otras áreas del H. Ayuntamiento para otorgar cursos de manualidades, belleza, gastronomía y emprendimiento para que puedan tener mayor facilidad en el ambiente laboral (globoflexia, tejido y bisutería).

Actividad 3: Gestionar ferias de trabajo para las mujeres del municipio.

Actividad 4: Gestionar apoyos para beneficio de las mujeres emprendedoras del municipio.

Actividad 5: Apoyar en lo requerido por el Gobierno del Estado de Tlaxcala, para la organización de la Red Estatal de Mujeres emprendedoras “Por Una Nueva Historia”.

Línea de acción 3. Generar mecanismos oportunos en materia de salud, para la mujer:

Actividad 1: Brindar pláticas para la prevención y atención de enfermedades.

Actividad 2: Implementar talleres de prevención y orientación sexual y reproductiva.

Actividad 3: Gestionar campañas de salud y detección de enfermedades de transmisión sexual (mastografías, ultrasonidos, papanicolao, VIH Sida, etc.)

Actividad 4: Gestionar el traslado de Atención a Mujeres Embarazadas (AME).

Actividad 5: Llevar a cabo el seguimiento sobre los servicios de salud y la mejoría de la salud de las mujeres beneficiadas en las jornadas que coordina el H. Ayuntamiento.

Línea de acción 4. Realizar estrategias de prevención de la violencia en contra de las mujeres del municipio:

Actividad 1: Brindar talleres para identificar los tipos de violencia.

Actividad 2: Orientar a mujeres sobre temas jurídicos y psicológicos que mejoren su calidad de vida.

Actividad 3: Canalizar a mujeres víctimas de violencia ante las instituciones correspondientes para su atención.

Actividad 4: Generar un censo de mujeres violentadas en el municipio.

Actividad 5: Crear una agenda de instituciones de la sociedad civil, del ámbito público y privado que pueda coadyuvar a la atención de mujeres en situación de vulnerabilidad.

Línea de acción 5. Atender situaciones de violencia en contra de las mujeres del municipio, en coordinación con el Instituto Municipal de la Mujer, DIF, Dirección de Seguridad Pública y Juez Municipal:

Actividad 1: Atender de manera inmediata a mujeres violentadas y/o vulnerables en las instalaciones de la Comandancia Municipal.

Actividad 2: Trasladar al Centro de Justicia para las Mujeres, a las víctimas de violencia y/o vulnerabilidad para que realicen su denuncia correspondiente.

Actividad 3: Difundir entre la población del municipio, la línea telefónica de atención especializada, a personas en situación de vulnerabilidad.

Actividad 4: Emitir órdenes de protección, seguimiento y vigilancia a mujeres que lo requieran, dentro de su domicilio y/o dentro de la demarcación del municipio, en fundamento al artículo 121 de la Constitución Política de los Estados Unidos Mexicanos y el 132 del Código Nacional de Procedimientos Penales.

Actividad 5. Gestionar un espacio para la atención, estancia, seguimiento y solución a las diversas problemáticas que presentan las personas vulnerables dentro del H. Ayuntamiento.

Línea de acción 6. Trabajar en Coordinación con el Gobierno del Estado de Tlaxcala, para procurar la igualdad de género:

Actividad 1: Difundir campañas de seguridad ciudadana con perspectiva de género.

Actividad 2: Participar en la promoción de la instalación del sistema municipal para la igualdad entre mujeres y hombres.

Actividad 3: Promover en el municipio, la elaboración de la Agenda Ciudadana con Perspectiva de Género.

Actividad 4: Participar en la promoción del programa de autoestima para las mujeres.

Tabla de indicadores del programa 1. Perspectiva de género para un Tlaltelulco incluyente						
Nivel	Resumen Narrativo	Nombre	Tipo de indicador	Dimensión a medir	Frecuencia de medición	Tipo de Fórmula
FIN	Contribuir a lograr equidad e inclusión entre hombres y mujeres mediante estrategias de concientización de la perspectiva de género.	Porcentaje de población beneficiada con el programa.	Estratégico	Eficacia	Anual	Porcentaje
	Método de cálculo		Comportamiento del indicador	Línea base		Meta del indicador
	(V1/V2) *100		Ascendente	0	2021	100%
Nivel	Resumen Narrativo	Nombre	Tipo de indicador	Dimensión a medir	Frecuencia de medición	Tipo de Fórmula
PROPÓSITO	La población del municipio de la Magdalena Tlaltelulco cuenta con acciones por parte de la Instancia Municipal de la Mujer, DIF, Seguridad Pública y Juez Municipal, que coadyuvan a fortalecer la cultura de la equidad de género y la igualdad sustantiva.	Porcentaje de acciones diseñadas, para beneficio de la población.	Estratégico	Eficacia	Semestral	Porcentaje
	Método de cálculo		Comportamiento del indicador	Línea base		Meta del indicador
	(V1/V2) *100		Regular	0	2021	100%

Nivel	Resumen Narrativo	Nombre	Tipo de indicador	Dimensión a medir	Frecuencia de medición	Tipo de Fórmula					
COMPONENTE 1	Diseñar estrategias para fortalecer la cultura de la equidad de género entre hombres y mujeres.	Porcentaje de actividades de cumplimiento, realizadas.	Gestión	Eficiencia	Trimestral	Porcentaje					
							Método de cálculo	Comportamiento del indicador	Valor	Línea base	Meta del indicador
							(V1/V2) *100	Regular	0	Año 2021	100%
COMPONENTE 2	Realizar acciones de integración y desarrollo de la población femenina en el municipio.	Porcentaje de actividades de cumplimiento, realizadas.	Gestión	Eficiencia	Trimestral	Porcentaje					
							Método de cálculo	Comportamiento del indicador	Valor	Línea base	Meta del indicador
							(V1/V2) *100	Regular	0	Año 2021	100%
COMPONENTE 3	Generar mecanismos oportunos en materia de salud, para la mujer.	Porcentaje de actividades de cumplimiento, realizadas.	Gestión	Eficiencia	Trimestral	Porcentaje					
							Método de cálculo	Comportamiento del indicador	Valor	Línea base	Tipo de Fórmula
							(V1/V2) *100	Regular	0	Año 2021	100%
COMPONENTE 4	Realizar estrategias de prevención de la violencia en contra de las mujeres del municipio.	Porcentaje de actividades de cumplimiento, realizadas.	Gestión	Eficiencia	Trimestral	Porcentaje					
							Método de cálculo	Comportamiento del indicador	Valor	Línea base	Tipo de Fórmula
							(V1/V2) *100	Regular	0	Año 2021	100%
COMPONENTE 5	Atender situaciones de violencia en contra de las mujeres del municipio, en coordinación con el Instituto Municipal de la Mujer, DIF, Dirección de Seguridad Pública y Juez Municipal.	Porcentaje de actividades de cumplimiento, realizadas.	Gestión	Eficiencia	Trimestral	Porcentaje					
							Método de cálculo	Comportamiento del indicador	Valor	Línea base	Tipo de Fórmula
							(V1/V2) *100	Regular	0	Año 2021	100%
COMPONENTE 6	Trabajar en Coordinación con el Gobierno del Estado de Tlaxcala, para procurar la igualdad de género.	Porcentaje de actividades de cumplimiento, realizadas.	Gestión	Eficiencia	Trimestral	Porcentaje					
							Método de cálculo	Comportamiento del indicador	Valor	Línea base	Tipo de Fórmula
							(V1/V2) *100		0	Año 2021	100%

EJE 3 RECTOR


*Seguridad y protección para los
Tlaltelulquenses*



ER3

Eje 3: Seguridad y protección para los Tlaltelulquenses

Programa 1. Seguridad pública al servicio de los Tlaltelulquenses

Contribución del programa a los 17 ODS:	16. Paz, justicia e instituciones sólidas	
Objetivo:	Contribuir a brindar protección y orden social a la población de la Magdalena Tlaltelulco, mediante la implementación de estrategias de seguridad pública.	
Estrategia:	La población del municipio cuenta seguridad pública eficiente para atender los conflictos sociales en tiempo y forma.	
Meta:	Cumplir en un 100% con la programación del Programa Operativo Anual, del ejercicio fiscal correspondiente.	
Previsión de los recursos:	Fondo de Aportaciones para el Fortalecimiento de los Municipios (FORTAMUN) Participaciones estatales, recursos propios y/o extraordinarios.	
Área responsable de su cumplimiento:	Agencia Auxiliar del Ministerio Público, Dirección de Seguridad Pública, Juez Municipal.	
Plazo de cumplimiento:	2022-2024	

Línea de acción 1. Llevar a cabo acciones de procuración de justicia ante conflictos sociales:

Actividad 1: Llevar a cabo mediaciones.

Actividad 2: Llevar a cabo convenios.

Actividad 3: Expedir citatorios.

Actividad 4: Realizar comparecencias.

Actividad 5: Levantar actas de hechos.

Actividad 6: Llevar a cabo puestas a disposición.

Línea de acción 2. Implementar estrategias de prevención del delito en el municipio:

Actividad 1: Implementar operativos preventivos en el municipio.

Actividad 2: Llevar a cabo equipamientos al cuerpo de seguridad pública.

Actividad 3: Llevar a cabo mantenimientos al parque vehicular de seguridad pública.

Actividad 4: Realizar recorridos de seguridad y vigilancia en el municipio.

Actividad 5: Implementar el programa de proximidad social.

Actividad 6: Difundir números telefónicos de emergencia entre la población.

Línea de acción 3. Atender situaciones de emergencia en el municipio:

Actividad 1: Brindar apoyos de seguridad y vigilancia a la población en general.

Actividad 2: Atender llamadas de emergencia de la ciudadanía.

Actividad 3: Atender situaciones de emergencia en el municipio.

Línea de acción 4. Habilitar espacios y equipos para proporcionar seguridad pública eficiente a la población:

Actividad 1: Llevar a cabo el mantenimiento y habilitación de los módulos de vigilancia.

Actividad 2: Gestionar parque vehicular para el uso del cuerpo de seguridad pública para optimizar tiempos de respuesta.

Línea de acción 5. Ejecutar estrategias de vialidad para una correcta afluencia en las calles del municipio:

Actividad 1. Realizar acciones de vialidad en puntos estratégicos.

Línea de acción 6. Colaborar con el Gobierno del Estado de Tlaxcala, para fortalecer la seguridad pública en el municipio:

Actividad 1: Participar en las mesas de paz, a fin de lograr una articulación efectiva.

Actividad 2: Participar en los consejos municipales de seguridad y garantizar su funcionamiento mediante el seguimiento y la evaluación.

Actividad 3: Conformar la red de mujeres constructoras de paz.

Actividad 4. Gestionar pláticas para la ciudadanía sobre prevención del delito, enfocadas en los ámbitos social, comunitario, situacional y psicosocial.

Actividad 5. Coordinar la integración de los comités de vigilancia vecinal para la seguridad.

Línea de acción 7. Brindar orientación y certeza jurídica a la población del municipio:

Actividad 1: Llevar a cabo mediaciones sobre los conflictos entre particulares.

Actividad 2: Llevar a cabo acciones de protección a la mujer.


Actividad 3: Realizar cálculos de fianza.

Actividad 4: Dar fe de orden de liberación.

Tabla de indicadores del programa 1: Seguridad pública al servicio de los Tlaltelulquenses												
Nivel	Resumen Narrativo	Nombre	Tipo de indicador	Dimensión a medir	Frecuencia de medición	Tipo de Fórmula						
FIN	Contribuir a brindar protección y orden social a la población de la Magdalena Tlaltelulco, mediante la implementación de estrategias de seguridad pública.	Porcentaje de población beneficiada con el programa	Estratégico	Eficacia	Anual	Porcentaje						
							Método de cálculo		Comportamiento del indicador	Línea base		Meta del indicador
							(V1/V2) *100		Ascendente	Valor	Año	
				0	2021	100%						
Nivel	Resumen Narrativo	Nombre	Tipo de indicador	Dimensión a medir	Frecuencia de medición	Tipo de Fórmula						
PROPÓSITO	La población del municipio cuenta seguridad pública eficiente para atender los conflictos sociales en tiempo y forma.	Porcentaje de acciones diseñadas, para beneficio de la población	Estratégico	Eficacia	Semestral	Porcentaje						
							Método de cálculo		Comportamiento del indicador	Línea base		Meta del indicador
							(V1/V2) *100		Regular	Valor	Año	
				0	2021	100%						
Nivel	Resumen Narrativo	Nombre	Tipo de indicador	Dimensión a medir	Frecuencia de medición	Tipo de Fórmula						
COMPONENTE 1	Llevar a cabo acciones de procuración de justicia ante conflictos sociales.	Porcentaje de actividades de cumplimiento, realizadas.	Gestión	Eficiencia	Trimestral	Porcentaje						
							Método de cálculo		Comportamiento del indicador	Línea base		Meta del indicador
							(V1/V2) *100		Regular	Valor	Año	
				0	2021	100%						
Nivel	Resumen Narrativo	Nombre	Tipo de indicador	Dimensión a medir	Frecuencia de medición	Tipo de Fórmula						
COMPONENTE 2	Implementar estrategias de prevención del delito en el municipio.	Porcentaje de actividades de cumplimiento, realizadas.	Gestión	Eficiencia	Trimestral	Porcentaje						
							Método de cálculo		Comportamiento del indicador	Línea base		Meta del indicador
							(V1/V2) *100		Regular	Valor	Año	
				0	2021	100%						
Nivel	Resumen Narrativo	Nombre	Tipo de indicador	Dimensión a medir	Frecuencia de medición	Tipo de Fórmula						
COMPONENTE 3	Atender situaciones de emergencia en el municipio.	Porcentaje de actividades de cumplimiento, realizadas.	Gestión	Eficiencia	Trimestral	Porcentaje						
							Método de cálculo		Comportamiento del indicador	Línea base		Tipo de Fórmula
							(V1/V2) *100		Regular	Valor	Año	
				0	2021	100%						
Nivel	Resumen Narrativo	Nombre	Tipo de indicador	Dimensión a medir	Frecuencia de medición	Tipo de Fórmula						
COMPONENTE 4	Habilitar espacios y equipos para proporcionar seguridad pública eficiente a la población.	Porcentaje de actividades de cumplimiento, realizadas.	Gestión	Eficiencia	Trimestral	Porcentaje						

	Método de cálculo		Comportamiento del indicador	Línea base		Meta del indicador
				Valor	Año	
	(V1/V2) *100		Regular	0	2021	100%
Nivel	Resumen Narrativo	Nombre	Tipo de indicador	Dimensión a medir	Frecuencia de medición	Tipo de Fórmula
COMPONENTE 5	Ejecutar acciones de vialidad para una correcta afluencia en las calles del municipio.	Porcentaje de actividades de cumplimiento, realizadas,	Gestión	Eficiencia	Trimestral	Porcentaje
	Método de cálculo		Comportamiento del indicador	Línea base		Meta del indicador
	(V1/V2) *100		Regular	0	2021	100%
Nivel	Resumen Narrativo	Nombre	Tipo de indicador	Dimensión a medir	Frecuencia de medición	Tipo de Fórmula
COMPONENTE 6	Colaborar con el Gobierno del Estado de Tlaxcala, para fortalecer la seguridad pública en el municipio.	Porcentaje de actividades de cumplimiento, realizadas, de	Gestión	Eficiencia	Trimestral	Porcentaje
	Método de cálculo		Comportamiento del indicador	Línea base		Meta del indicador
	(V1/V2) *100		Regular	0	2021	100%
Nivel	Resumen Narrativo	Nombre	Tipo de indicador	Dimensión a medir	Frecuencia de medición	Tipo de Fórmula
COMPONENTE 7	Brindar orientación y certeza jurídica a la población del municipio.	Porcentaje de actividades de cumplimiento, realizadas.	Gestión	Eficiencia	Trimestral	Porcentaje
	Método de cálculo		Comportamiento del indicador	Línea base		Meta del indicador
	(V1/V2) *100		Regular	0	2021	100%

Programa 2. Protección integral ante riesgos

Contribución del programa a los 17 ODS:	16. Paz, justicia e instituciones sólidas	
Objetivo:	Contribuir a brindar protección ante los riesgos y contingencias a la población mediante acciones de prevención y supervisión en el municipio.	
Estrategia:	La población del municipio cuenta con certeza de protección ante situaciones extraordinarias.	
Meta:	Cumplir en un 100% con la programación del Programa Operativo Anual, del ejercicio fiscal correspondiente.	
Previsión de los recursos:	Fondo de Aportaciones para el Fortalecimiento de los Municipios (FORTAMUN) Participaciones estatales, recursos propios y/o extraordinarios.	
Área responsable de su cumplimiento:	Dirección de Protección Civil.	
Plazo de cumplimiento:	2022-2024	

Línea de acción 1. Llevar a cabo acciones de mitigación de riesgos en el municipio:

Actividad 1: Atender en tiempo y forma cualquier contingencia de carácter natural o accidental.

Actividad 2: Brindar asesoría a instancias públicas y privadas para la prevención y atención de riesgos.

Actividad 3: Brindar atención y asesoría a los ciudadanos para integrar unidades internas, llevar a cabo actividades de prevención y auxilio en el municipio.

Actividad 4: Gestionar la elaboración del Atlas de Riesgos del Municipio.

Actividad 5: Llevar a cabo acciones para disminuir la ocupación de suelo en zonas de riesgo.

Línea de acción 2. Implementar acciones de regulación de las atribuciones en materia de protección civil en el municipio:

Actividad 1: Coordinar la instalación del Consejo Municipal de Protección Civil.

Actividad 2: Elaborar el Reglamento de Protección Civil.

Actividad 2: Integrar un Consejo municipal de Protección Civil.

Tabla de indicadores del programa 2. Protección integral ante riesgos						
Nivel	Resumen Narrativo	Nombre	Tipo de indicador	Dimensión a medir	Frecuencia de medición	Tipo de Fórmula
FIN	Contribuir a brindar protección ante los riesgos y contingencias a la población mediante acciones de prevención y supervisión en el municipio.	Porcentaje de población beneficiada con el programa.	Estratégico	Eficacia	Anual	Porcentaje
	Método de cálculo		Comportamiento del indicador	Línea base		Meta del indicador
	$(V1/V2) * 100$		Ascendente	Valor	Año	100%
				0	2021	
Nivel	Resumen Narrativo	Nombre	Tipo de indicador	Dimensión a medir	Frecuencia de medición	Tipo de Fórmula
PROPÓSITO	La población del municipio cuenta con certeza de protección ante situaciones extraordinarias.	Porcentaje de acciones diseñadas, para beneficio de la población.	Estratégico	Eficacia	Semestral	Porcentaje
	Método de cálculo		Comportamiento del indicador	Línea base		Meta del indicador
	$(V1/V2) * 100$		Regular	Valor	Año	100%
				0	2021	
Nivel	Resumen Narrativo	Nombre	Tipo de indicador	Dimensión a medir	Frecuencia de medición	Tipo de Fórmula
COMPONENTE 1	Llevar a cabo acciones de mitigación de riesgos en el municipio.	Porcentaje de actividades de cumplimiento, realizadas.	Gestión	Eficiencia	Trimestral	Porcentaje
	Método de cálculo		Comportamiento del indicador	Línea base		Meta del indicador
	$(V1/V2) * 100$		Regular	Valor	Año	100%
				0	2021	
Nivel	Resumen Narrativo	Nombre	Tipo de indicador	Dimensión a medir	Frecuencia de medición	Tipo de Fórmula
COMPONENTE 2	Implementar acciones de regulación de las atribuciones en materia de protección civil en el municipio.	Porcentaje de actividades de cumplimiento, realizadas.	Gestión	Eficiencia	Trimestral	Porcentaje
	Método de cálculo		Comportamiento del indicador	Línea base		Meta del indicador
	$(V1/V2) * 100$		Regular	Valor	Año	100%
				0	2021	

EJE 4 RECTOR


Gobierno Abierto al servicio del pueblo



ER4

Eje 4. Gobierno Abierto al servicio del pueblo

Programa 1. Administración pública municipal al servicio del pueblo

Contribución del programa a los 17 ODS:	16. Paz, justicia e instituciones sólidas	
Objetivo:	Contribuir a brindar a la población un gobierno abierto, en atención a las demandas ciudadanas mediante actividades administrativas eficientes y ordenadas por parte del H. Ayuntamiento de la Magdalena Tlaltelulco.	
Estrategia:	La población del municipio de la Magdalena Tlaltelulco cuenta con un gobierno abierto, eficiente y sensible de sus necesidades para brindar una adecuada atención.	
Meta:	Cumplir en un 100% con la programación del Programa Operativo Anual, del ejercicio fiscal correspondiente.	
Previsión de los recursos:	Participaciones estatales y/o recursos propios o extraordinarios.	
Área responsable de su cumplimiento:	Presidencia, Secretaría General, Contraloría, Cronista.	
Plazo de cumplimiento:	2022-2024	

Línea de acción 1. Implementar mecanismos permanentes de participación ciudadana:

Actividad 1: Atender de manera presencial a la ciudadanía.

Actividad 2: Visitar a los distintos barrios y colonias del municipio para escuchar y canalizar sus peticiones.

Actividad 3: Diseñar un medio electrónico para recibir las demandas y peticiones de la ciudadanía.

Línea de acción 2. Llevar a cabo un orden administrativo, de todas las actividades del H. Ayuntamiento:

Actividad 1: Organizar y registrar las sesiones de cabildo.

Actividad 2: Expedir constancias y oficios que requiera la ciudadanía.

Actividad 3: Llevar a cabo un control sobre el personal del H. Ayuntamiento.

Actividad 4: Elaborar y difundir documentación oficial del H. Ayuntamiento.

Actividad 5: Custodiar convenios y contratos que celebra el presidente municipal.

Actividad 6: Implementar un programa anual de capacitación para servidores públicos municipales.

Línea de acción 3. Implementar controles administrativos para el funcionamiento de las áreas del H. Ayuntamiento:

Actividad 1. Apoyar en los procedimientos para la integración de la cuenta pública.

Actividad 2. Actualizar manuales de procedimientos y de control interno.

Actividad 3. Coordinar el llenado de la declaración patrimonial de los servidores públicos.

Actividad 4. Verificar la distribución y aplicación de los recursos públicos.

Actividad 5. Recabar y corregir los Programas Operativos Anuales (POA).

Actividad 6. Supervisar a las diferentes áreas del H. Ayuntamiento en el cumplimiento de sus actividades y obligaciones.

Actividad 7. Elaborar un Programa de Auditoría Interna.

Actividad 8: Llevar a cabo los Lineamientos para la entrega-recepción de la Administración Pública Municipal.

Actividad 9: Integrar y difundir el Código de Ética con los servidores públicos municipales.

Línea de acción 4. Conmemorar hechos históricos del municipio de la Magdalena Tlaltelulco:

Actividad 1: Investigar hechos históricos del municipio.

Actividad 2: Conmemorar hechos históricos con el personal del H. Ayuntamiento.

Actividad 3: Participar en eventos cívicos.

Actividad 4: Celebrar las costumbres y tradiciones del municipio.

Línea de acción 5. Generar acciones de planeación estratégica para una correcta dirección de la administración municipal:

Actividad 1: Integrar un comité de planeación municipal.

Actividad 2: Elaborar los Lineamientos de planeación municipal.

Actividad 3: Llevar a cabo el monitoreo, seguimiento y evaluación del Plan de Desarrollo Municipal 2021-2024.


Línea de acción 6. Cumplir con las disposiciones normativas para una mejor administración:

Actividad 1: Iniciar con la integración del Archivo Municipal.

Tabla de indicadores del programa 1: Administración pública municipal al servicio del pueblo											
Nivel	Resumen Narrativo	Nombre	Tipo de indicador	Dimensión a medir	Frecuencia de medición	Tipo de Fórmula					
FIN	Contribuir a brindar a la población un gobierno abierto, en atención a las demandas ciudadanas mediante actividades administrativas eficientes y ordenadas por parte del H. Ayuntamiento de la Magdalena Tlaltelulco.	Porcentaje de población beneficiada con el programa	Estratégico	Eficacia	Anual	Porcentaje					
							Método de cálculo	Comportamiento del indicador	Línea base		Meta del indicador
							(V1/V2) *100	Ascendente	Valor	Año	0
Nivel	Resumen Narrativo	Nombre	Tipo de indicador	Dimensión a medir	Frecuencia de medición	Tipo de Fórmula					
PROPÓSITO	La población del municipio de la Magdalena Tlaltelulco cuenta con un gobierno abierto, eficiente y sensible de sus necesidades para brindar una adecuada atención.	Porcentaje de acciones diseñadas, para beneficio de la población.	Estratégico	Eficacia	Semestral	Porcentaje					
							Método de cálculo	Comportamiento del indicador	Línea base		Meta del indicador
							(V1/V2) *100	Regular	Valor	Año	0
Nivel	Resumen Narrativo	Nombre	Tipo de indicador	Dimensión a medir	Frecuencia de medición	Tipo de Fórmula					
COMPONENTE 1	Implementar mecanismos permanentes de participación ciudadana.	Porcentaje de actividades de cumplimiento, realizadas.	Gestión	Eficiencia	Trimestral	Porcentaje					
							Método de cálculo	Comportamiento del indicador	Línea base		Meta del indicador
							(V1/V2) *100	Regular	Valor	Año	0
Nivel	Resumen Narrativo	Nombre	Tipo de indicador	Dimensión a medir	Frecuencia de medición	Tipo de Fórmula					
COMPONENTE 2	Llevar a cabo un orden administrativo, de todas las actividades del H. Ayuntamiento.	Porcentaje de actividades de cumplimiento, realizadas.	Gestión	Eficiencia	Trimestral	Porcentaje					
							Método de cálculo	Comportamiento del indicador	Línea base		Meta del indicador
							(V1/V2) *100	Regular	Valor	Año	0
Nivel	Resumen Narrativo	Nombre	Tipo de indicador	Dimensión a medir	Frecuencia de medición	Tipo de Fórmula					
COMPONENTE 3	Implementar controles administrativos para el funcionamiento de las áreas del H. Ayuntamiento.	Porcentaje de actividades de cumplimiento, realizadas.	Gestión	Eficiencia	Trimestral	Porcentaje					
							Método de cálculo	Comportamiento del indicador	Línea base		Tipo de Fórmula
							(V1/V2) *100	Regular	Valor	Año	0
Nivel	Resumen Narrativo	Nombre	Tipo de indicador	Dimensión a medir	Frecuencia de medición	Tipo de Fórmula					
COMPONENTE 4	Conmemorar hechos históricos del municipio de la Magdalena Tlaltelulco.	Porcentaje de actividades de cumplimiento, realizadas.	Gestión	Eficiencia	Trimestral	Porcentaje					

	Método de cálculo		Comportamiento del indicador	Línea base		Meta del indicador
	(V1/V2) *100			Valor	Año	
Nivel	Resumen Narrativo	Nombre	Regular	0	2021	100%
COMPONENTE 5	Generar acciones de planeación estratégica para una correcta dirección de la administración municipal.	Porcentaje de actividades cumplimiento, de realizadas.	Gestión	Eficiencia	Trimestral	Porcentaje
	Método de cálculo		Regular	Línea base		Meta del indicador
	(V1/V2) *100			Valor	Año	
Nivel	Resumen Narrativo	Nombre	Tipo de indicador	Dimensión a medir	Frecuencia de medición	Tipo de Fórmula
COMPONENTE 6	Cumplir con las disposiciones normativas para una mejor administración.	Porcentaje de actividades cumplimiento, de realizadas.	Gestión	Eficiencia	Trimestral	Porcentaje
	Método de cálculo		Regular	Línea base		Meta del indicador
	(V1/V2) *100			Valor	Año	
			Regular	0	2021	100%

Programa 2. Cumplimiento al orden jurídico

Contribución del programa a los 17 ODS:	16. Paz, justicia e instituciones sólidas	
Objetivo:	Contribuir al orden jurídico del municipio mediante el cumplimiento de las leyes y reglamentos vigentes.	
Estrategia:	La población del municipio de la Magdalena Tlaltelulco cuenta con un gobierno que cumple las leyes en pro de la ciudadanía.	
Meta:	Cumplir en un 100% con la programación del Programa Operativo Anual, del ejercicio fiscal correspondiente.	
Previsión de los recursos:	Participaciones estatales y/o recursos propios o extraordinarios.	
Área responsable de su cumplimiento:	Sindicatura, Juez Municipal.	
Plazo de cumplimiento:	2022-2024	

Línea de acción 1. Cumplir con el ámbito legal aplicable al orden de gobierno municipal:

Actividad 1: Llevar a cabo un resguardo de bienes muebles e inmuebles.

Actividad 2: Representar al Ayuntamiento en los procesos jurisdiccionales y administrativos.

Actividad 3: Analizar, revisar y validar la cuenta pública municipal y vigilar su entrega al Órgano de Fiscalización Superior.

Actividad 4: Participar en comisiones del H. Ayuntamiento, para un correcto funcionamiento de las atribuciones legales.

Línea de acción 2. Colaborar con el Gobierno del Estado de Tlaxcala, para procurar el cuidado y atención de las necesidades de la población:

Actividad 1: Colaborar en la conformación de las Secretarías Ejecutivas Municipales, para dar cumplimiento a los Objetivos del Sistema Estatal de Protección Integral de NNA.

Actividad 2: Realizar acciones de difusión de los derechos de los NNA.

Línea de acción 3. Llevar a cabo acciones para definir los límites territoriales que le corresponden al municipio de la Magdalena Tlaltelulco:

Actividad 1: Integrar y convocar a las sesiones de la Comisión de límites territoriales del municipio.

Actividad 2: Iniciar con las estrategias de recuperación de la casilla 150 del barrio de Tetela Primera Sección, para que los Ciudadanos recuperen su derechos político-electorales dentro del municipio de la Magdalena Tlaltelulco, Tlax.

Actividad 3: Concluir con las siete etapas del Juicio Parlamentario sobre Límites Territoriales que se encuentra en el Congreso del Estado de Tlaxcala.

Actividad 4: Gestionar los trámites correspondientes para modificar la cartografía del municipio de la Magdalena Tlaltelulco, ante el INEGI.

Actividad 5: Trabajar en coordinación con las áreas del H. Ayuntamiento que, desde sus atribuciones coadyuven a recuperar los límites territoriales.

Actividad 6: Elaborar un informe semestral, para describir las resoluciones sobre los límites territoriales en favor del municipio.

Línea de acción 4. Llevar a cabo un orden administrativo, para beneficio de la población:

Actividad 1: Brindar atención al público en general.

Actividad 2: Brindar asesoría jurídica al público en general.

Actividad 3: Expedir citatorios.

Actividad 4: Expedir constancias de posesión.

Actividad 5: Realizar contratos de compra venta.

Línea de acción 5. Brindar servicios para contribuir al orden y crecimiento territorial:

Actividad 1: Llevar a cabo mensuras para apoyo de la población.


Actividad 2: Realizar alineamientos en predios.

Actividad 3: Realizar los procedimientos correspondientes para la apertura de privadas.

Tabla de indicadores del programa 2: Cumplimiento al orden jurídico						
Nivel	Resumen Narrativo	Nombre	Tipo de indicador	Dimensión a medir	Frecuencia de medición	Tipo de Fórmula
FIN	Contribuir al orden jurídico del municipio mediante el cumplimiento de las leyes y reglamentos vigentes.	Porcentaje de población beneficiada con el programa.	Estratégico	Eficacia	Anual	Porcentaje
	Método de cálculo		Comportamiento del indicador	Línea base		Meta del indicador
	$(V1/V2) * 100$			Ascendente	Valor	
				0	2021	100%
Nivel	Resumen Narrativo	Nombre	Tipo de indicador	Dimensión a medir	Frecuencia de medición	Tipo de Fórmula
PROPÓSITO	La población del municipio de la Magdalena Tlaltelulco cuenta con un gobierno que cumple las leyes en pro de la ciudadanía.	Porcentaje de acciones diseñadas, para beneficio de la población.	Estratégico	Eficacia	Semestral	Porcentaje
	Método de cálculo		Comportamiento del indicador	Línea base		Meta del indicador
	$(V1/V2) * 100$			Regular	Valor	
				0	2021	100%
Nivel	Resumen Narrativo	Nombre	Tipo de indicador	Dimensión a medir	Frecuencia de medición	Tipo de Fórmula
COMPONENTE 1	Cumplir con el ámbito legal aplicable al orden de gobierno municipal.	Porcentaje de actividades de cumplimiento, realizadas.	Gestión	Eficiencia	Trimestral	Porcentaje
	Método de cálculo		Comportamiento del indicador	Línea base		Meta del indicador
	$(V1/V2) * 100$			Regular	Valor	
				0	2021	100%
Nivel	Resumen Narrativo	Nombre	Tipo de indicador	Dimensión a medir	Frecuencia de medición	Tipo de Fórmula
COMPONENTE 2	Colaborar con el Gobierno del Estado de Tlaxcala, para procurar el cuidado y atención de las necesidades de la población.	Porcentaje de actividades de cumplimiento, realizadas.	Gestión	Eficiencia	Trimestral	Porcentaje
	Método de cálculo		Comportamiento del indicador	Línea base		Meta del indicador
	$(V1/V2) * 100$			Regular	Valor	
				0	2021	100%
Nivel	Resumen Narrativo	Nombre	Tipo de indicador	Dimensión a medir	Frecuencia de medición	Tipo de Fórmula
COMPONENTE 3	Llevar a cabo acciones para definir los límites territoriales que le corresponden al municipio de la Magdalena Tlaltelulco.	Porcentaje de actividades de cumplimiento, realizadas.	Gestión	Eficiencia	Trimestral	Porcentaje
	Método de cálculo		Comportamiento del indicador	Línea base		Tipo de Fórmula
	$(V1/V2) * 100$			Regular	Valor	
				0	2021	100%
Nivel	Resumen Narrativo	Nombre	Tipo de indicador	Dimensión a medir	Frecuencia de medición	Tipo de Fórmula
COMPONENTE 4	Llevar a cabo un orden administrativo, para beneficio de la población.	Porcentaje de actividades de cumplimiento, realizadas.	Gestión	Eficiencia	Trimestral	Porcentaje
	Método de cálculo		Comportamiento del indicador	Línea base		Meta del indicador
	$(V1/V2) * 100$			Regular	Valor	
				0	2021	100%

Nivel	Resumen Narrativo	Nombre	Tipo de indicador	Dimensión a medir	Frecuencia de medición	Tipo de Fórmula				
COMPONENTE 5	Brindar servicios para contribuir al orden y crecimiento territorial.	Porcentaje de actividades de cumplimiento, realizadas.	Gestión	Eficiencia	Trimestral	Porcentaje				
							Método de cálculo	Comportamiento del indicador	Línea base	Tipo de Fórmula
							(V1/V2) *100	Regular	Valor 0 Año 2021	100%

Programa 3. Buen manejo de las finanzas públicas municipales

Contribución del programa a los 17 ODS:	16. Paz, justicia e instituciones sólidas	
Objetivo:	Contribuir a llevar a cabo un correcto uso de los recursos públicos municipales mediante el cumplimiento del marco normativo aplicable y la rendición de cuentas.	
Estrategia:	La población del municipio de la Magdalena Tlaltelulco cuenta con un gobierno que utiliza eficientemente los recursos públicos para atender demandas prioritarias.	
Meta:	Cumplir en un 100% con la programación del Programa Operativo Anual, del ejercicio fiscal correspondiente.	
Previsión de los recursos:	Participaciones estatales, recursos propios o extraordinarios.	
Área responsable de su cumplimiento:	Tesorería.	
Plazo de cumplimiento:	2022-2024	

Línea de acción 1. Cumplir con el marco normativo aplicable para el uso eficiente de los recursos públicos:


Actividad 1: Coordinar la integración de la Ley de Ingresos y el Proyecto de Presupuesto de Egresos del municipio de la Magdalena Tlaltelulco, por cada ejercicio fiscal.

Actividad 2: Llevar a cabo las acciones y procedimientos de la contabilidad gubernamental con base en Armonización Contable, Disciplina Financiera, Coordinación Fiscal y Rendición de cuentas.

Actividad 3: Coordinar la integración de la cuenta pública.

Tabla de indicadores del programa 3: Buen manejo de las finanzas públicas municipales						
Nivel	Resumen Narrativo	Nombre	Tipo de indicador	Dimensión a medir	Frecuencia de medición	Tipo de Fórmula
FIN	Contribuir a llevar a cabo un correcto uso de los recursos públicos municipales mediante el cumplimiento del marco normativo aplicable y la rendición de cuentas.	Porcentaje de población beneficiada con el programa	Estratégico	Eficacia	Anual	Porcentaje
		Método de cálculo	Comportamiento del indicador	Línea base		Meta del indicador
		(V1/V2) *100	Regular	Valor	Año	0
Nivel	Resumen Narrativo	Nombre	Tipo de indicador	Dimensión a medir	Frecuencia de medición	Tipo de Fórmula
PROPÓSITO	La población del municipio de la Magdalena Tlaltelulco cuenta con un gobierno que utiliza eficientemente los recursos públicos para atender demandas prioritarias.	Porcentaje de acciones diseñadas, para beneficio de la población	Estratégico	Eficacia	Semestral	Porcentaje
		Método de cálculo	Comportamiento del indicador	Línea base		Meta del indicador
		(V1/V2) *100	Regular	Valor	Año	0
Nivel	Resumen Narrativo	Nombre	Tipo de indicador	Dimensión a medir	Frecuencia de medición	Tipo de Fórmula
COMPONENTE 1	Cumplir con el marco normativo aplicable para el uso eficiente de los recursos públicos.	Porcentaje de actividades de cumplimiento, realizadas	Gestión	Eficiencia	Trimestral	Porcentaje
		Método de cálculo	Comportamiento del indicador	Línea base		Meta del indicador
		(V1/V2) *100	Regular	Valor	Año	0

Programa 4. Recaudación activa para la atención de las necesidades ciudadanas

Contribución del programa a los 17 ODS:	16. Paz, justicia e instituciones sólidas	
Objetivo:	Contribuir a generar mayor cantidad de recursos públicos mediante la recaudación y administración de los recursos propios.	
Estrategia:	La población del municipio de la Magdalena Tlaltelulco cuenta con un gobierno con recursos públicos suficientes para atender demandas prioritarias.	
Meta:	Cumplir en un 100% con la programación del Programa Operativo Anual, del ejercicio fiscal correspondiente.	
Previsión de los recursos:	Participaciones estatales, recursos propios o extraordinarios.	
Área responsable de su cumplimiento:	Tesorería, Dirección de impuesto predial.	
Plazo de cumplimiento:	2022-2024	

Línea de acción 1. Implementar acciones para fortalecer la recaudación municipal:

Actividad 1: Actualizar base de datos de para el registro de movimientos de los predios.

Actividad 2: Elaborar tabla de valores para el cobro del impuesto predial.

Actividad 3: Elaborar manifestaciones catastrales.

Actividad 4: Expedir documentación oficial comprobatoria.

Actividad 5: Realizar procedimientos de inscripción, no inscripción y de no adeudo.

Línea de acción 2: Llevar a cabo procedimientos de rendición de cuentas:

Actividad 1: Presentar informes ante el Instituto de Catastro del Estado de Tlaxcala, la Secretaría de Finanzas del Estado de Tlaxcala, entre otros.

Actividad 2: Redactar la contestación de avisos notariales.

Línea de acción 3: Cumplir con las regulaciones aplicables al orden de gobierno municipal:


Actividad 1: Elaborar un reglamento municipal de catastro.

Actividad 2: Implementar un Sistema de Información Catastral.

Tabla de indicadores del programa 4: Recaudación activa para la atención de las necesidades ciudadanas											
Nivel	Resumen Narrativo	Nombre	Tipo de indicador	Dimensión a medir	Frecuencia de medición	Tipo de Fórmula					
FIN	Contribuir a generar mayor cantidad de recursos públicos mediante la recaudación y administración de los recursos propios.	Porcentaje de población beneficiada con el programa	Estratégico	Eficacia	Anual	Porcentaje					
							Método de cálculo	Comportamiento del indicador	Línea base		Meta del indicador
							$(V1/V2) * 100$	Regular	Valor	Año	0
Nivel	Resumen Narrativo	Nombre	Tipo de indicador	Dimensión a medir	Frecuencia de medición	Tipo de Fórmula					
PROPÓSITO	La población del municipio de la Magdalena Tlaltelulco cuenta con un gobierno con recursos públicos suficientes para atender demandas prioritarias.	Porcentaje de acciones diseñadas, para beneficio de la población.	Estratégico	Eficacia	Semestral	Porcentaje					
							Método de cálculo	Comportamiento del indicador	Línea base		Meta del indicador
							$(V1/V2) * 100$	Regular	Valor	Año	0
Nivel	Resumen Narrativo	Nombre	Tipo de indicador	Dimensión a medir	Frecuencia de medición	Tipo de Fórmula					
COMPONENTE 1	Implementar acciones para fortalecer la	Porcentaje de actividades de	Gestión	Eficiencia	Trimestral	Porcentaje					

	recaudación municipal.	cumplimiento, realizadas.				
	Método de cálculo		Comportamiento del indicador	Línea base		Meta del indicador
	$(V1/V2) * 100$		Regular	Valor	Año	
				0	2021	100%
Nivel	Resumen Narrativo	Nombre	Tipo de indicador	Dimensión a medir	Frecuencia de medición	Tipo de Fórmula
COMPONENTE 2	Llevar a cabo procedimientos de rendición de cuentas.	Porcentaje de actividades de cumplimiento, realizadas.	Gestión	Eficiencia	Trimestral	Porcentaje
	Método de cálculo		Comportamiento del indicador	Línea base		Meta del indicador
	$(V1/V2) * 100$		Regular	Valor	Año	
				0	2021	100%
Nivel	Resumen Narrativo	Nombre	Tipo de indicador	Dimensión a medir	Frecuencia de medición	Tipo de Fórmula
COMPONENTE 3	Cumplir con las regulaciones aplicables al orden de gobierno municipal.	Porcentaje de actividades de cumplimiento, realizadas.	Gestión	Eficiencia	Trimestral	Porcentaje
	Método de cálculo		Comportamiento del indicador	Línea base		Tipo de Fórmula
	$(V1/V2) * 100$		Regular	Valor	Año	
				0	2021	100%

Programa 5. Transparencia proactiva, rendición de cuentas y difusión de las actividades institucionales

Contribución del programa a los 17 ODS:	16. Paz, justicia e instituciones sólidas	
Objetivo:	Contribuir a cumplir con la normatividad aplicable en materia de transparencia, rendición de cuentas, y protección de datos personales mediante la difusión de actividades, atención ciudadana y el uso de tecnologías de la información.	
Estrategia:	La población del municipio de la Magdalena Tlaltelulco cuenta con transparencia, rendición de cuentas y protección de datos personales sobre la información pública.	
Meta:	Cumplir en un 100% con la programación del Programa Operativo Anual, del ejercicio fiscal correspondiente.	
Previsión de los recursos:	Participaciones estatales, recursos propios o extraordinarios.	
Área responsable de su cumplimiento:	Dirección de Transparencia y Oficialía de Datos Personales, Dirección de Comunicación Social.	
Plazo de cumplimiento:	2022-2024	

Línea de acción 1. Atender en tiempo y forma las solicitudes de acceso a la información por parte de la ciudadanía:

Actividad 1: Orientar a la ciudadanía sobre el procedimiento de acceso a la información pública.

Actividad 2: Recibir y turnar a las áreas correspondientes, la atención de las solicitudes de información.

Actividad 3: Capacitar a los servidores públicos del H. Ayuntamiento, para el cumplimiento de sus obligaciones de transparencia.

Línea de acción 2. Llevar a cabo el cumplimiento de las obligaciones de transparencia:

Actividad 1: Coordinar la carga de información correspondiente a las obligaciones comunes y específicas en la Plataforma Nacional de Transparencia.

Actividad 2: Actualizar la información correspondiente a las obligaciones comunes y específicas en la Página web oficial.

Actividad 3: Hacer de conocimiento a los servidores públicos del H. Ayuntamiento la probable responsabilidad por el incumplimiento de las obligaciones de transparencia.

Actividad 4: Coadyuvar al cumplimiento de los requerimientos o indicaciones emitidos por el Instituto de Acceso a la Información Pública del Estado y Protección de Datos Personales del Estado de Tlaxcala (IAIP).

Actividad 5: Elaborar el Reglamento Municipal de Transparencia y Acceso a la Información Pública:

Línea de acción 3: Coordinar acciones participativas para el cumplimiento del marco normativo en materia de transparencia y rendición de cuentas:

Actividad 1: Coordinar la instalación del Comité de Transparencia.

Actividad 2: Convocar a las sesiones del Comité de Transparencia.

Actividad 3: Llevar a cabo un seguimiento de los acuerdos emitidos en las sesiones del Comité de Transparencia.


Línea de acción 4: Cumplir con la protección de datos personales:

Actividad 1: Proteger los datos personales de los servidores públicos siguiendo los lineamientos estipulados por la Ley de Protección de Datos Personales en posesión de sujetos obligados del Estado de Tlaxcala.

	(V1/V2) *100		Regular	0	2021	100%
Nivel	Resumen Narrativo	Nombre	Tipo de indicador	Dimensión a medir	Frecuencia de medición	Tipo de Fórmula
COMPONENTE 1	Atender en tiempo y forma las solicitudes de acceso a la información por parte de la ciudadanía.	Porcentaje de actividades de cumplimiento, realizadas.	Gestión	Eficiencia	Trimestral	Porcentaje
	Método de cálculo		Comportamiento del indicador	Línea base		Meta del indicador
				Valor	Año	
		(V1/V2) *100	Regular	0	2021	100%
Nivel	Resumen Narrativo	Nombre	Tipo de indicador	Dimensión a medir	Frecuencia de medición	Tipo de Fórmula
COMPONENTE 2	Llevar a cabo el cumplimiento de las obligaciones de transparencia.	Porcentaje de actividades de cumplimiento, realizadas.	Gestión	Eficiencia	Trimestral	Porcentaje
	Método de cálculo		Comportamiento del indicador	Línea base		Meta del indicador
				Valor	Año	
		(V1/V2) *100	Regular	0	2021	100%
Nivel	Resumen Narrativo	Nombre	Tipo de indicador	Dimensión a medir	Frecuencia de medición	Tipo de Fórmula
COMPONENTE 3	Coordinar acciones participativas para el cumplimiento del marco normativo en materia de transparencia y rendición de cuentas.	Porcentaje de actividades de cumplimiento, realizadas.	Gestión	Eficiencia	Trimestral	Porcentaje
	Método de cálculo		Comportamiento del indicador	Línea base		Tipo de Fórmula
				Valor	Año	
		(V1/V2) *100	Regular	0	2021	100%
Nivel	Resumen Narrativo	Nombre	Tipo de indicador	Dimensión a medir	Frecuencia de medición	Tipo de Fórmula
COMPONENTE 4	Cumplir con la protección de datos personales.	Porcentaje de actividades de cumplimiento, realizadas.	Gestión	Eficiencia	Trimestral	Porcentaje
	Método de cálculo		Comportamiento del indicador	Línea base		Meta del indicador
				Valor	Año	
		(V1/V2) *100	Regular	0	2021	100%
Nivel	Resumen Narrativo	Nombre	Tipo de indicador	Dimensión a medir	Frecuencia de medición	Tipo de Fórmula
COMPONENTE 5	Llevar a cabo acciones de comunicación social, para un ejercicio constante de difusión de las actividades institucionales.	Porcentaje de actividades de cumplimiento, realizadas.	Gestión	Eficiencia	Trimestral	Porcentaje
	Método de cálculo		Comportamiento del indicador	Línea base		Meta del indicador
				Valor	Año	
		(V1/V2) *100	Regular	0	2021	100%

EJE 5 RECTOR


Progreso e inclusión económica



ER5

Eje 5. Progreso e inclusión económica

Programa 1. Fortalecimiento del comercio municipal

Contribución del programa a los 17 ODS:	8. Trabajo decente y crecimiento económico	
Objetivo:	Contribuir a la inclusión económica de la población mediante acciones de fortalecimiento del sector comercial del municipio de la Magdalena Tlaltelulco.	
Estrategia:	El sector comercial en el municipio cuenta con acciones para su inclusión económica.	
Meta:	Cumplir en un 100% con la programación del Programa Operativo Anual, del ejercicio fiscal correspondiente.	
Previsión de los recursos:	Participaciones estatales y/o recursos propios o extraordinarios.	
Área responsable de su cumplimiento:	Dirección de Gobernación.	
Plazo de cumplimiento:	2022-2024	

Línea de acción 1. Brindar apoyo a la población sobre diversos temas:

Actividad 1: Atender audiencias con comisiones y ciudadanos.

Actividad 2: Atender audiencias con comisiones de instituciones educativas, eclesiásticas y de salud.

Actividad 3: Emitir convocatorias para el trámite de cartillas del SMN, expedir las cartillas y realizar el sorteo correspondiente.

Actividad 4: Fungir como enlace con diversas dependencias federales y estatales referentes a los asuntos municipales.

Actividad 5: Realizar un padrón de escuelas, delegados y direcciones del H. Ayuntamiento.

Actividad 6. Coadyuvar en la resolución de conflictos municipales.

Línea de acción 2. Generar actividades de fortalecimiento del comercio en el municipio:

Actividad 1: Actualizar el padrón de comerciantes en el municipio.


Actividad 2: Realizar y dar seguimiento a los acuerdos entre representantes de comerciantes y autoridades municipales.

Actividad 3: Gestionar diversos apoyos para el fortalecimiento del sector comercial.

Actividad 4: Instaurar el Consejo Municipal de Mejora Regulatoria.

Tabla de indicadores del programa 1: Fortalecimiento del comercio municipal						
Nivel	Resumen Narrativo	Nombre	Tipo de indicador	Dimensión a medir	Frecuencia de medición	Tipo de Fórmula
FIN	Contribuir a la inclusión económica de la población mediante acciones de fortalecimiento del sector comercial del municipio de la Magdalena Tlaltelulco.	Porcentaje de población beneficiada con el programa.	Estratégico	Eficacia	Anual	Porcentaje
	Método de cálculo		Comportamiento del indicador	Línea base		Meta del indicador
	(V1/V2) *100		Ascendente	Valor	Año	
				0	2021	100%
Nivel	Resumen Narrativo	Nombre	Tipo de indicador	Dimensión a medir	Frecuencia de medición	Tipo de Fórmula
PROPÓSITO	El sector comercial en el municipio cuenta con acciones para su inclusión económica.	Porcentaje de acciones diseñadas, para beneficio de la población.	Estratégico	Eficacia	Semestral	Porcentaje
	Método de cálculo		Comportamiento del indicador	Línea base		Meta del indicador
	(V1/V2) *100		Regular	Valor	Año	
				0	2021	100%
Nivel	Resumen Narrativo	Nombre	Tipo de indicador	Dimensión a medir	Frecuencia de medición	Tipo de Fórmula
COMPONENTE 1	. Brindar apoyo a la población sobre diversos temas.	Porcentaje de actividades de cumplimiento, realizadas.	Gestión	Eficiencia	Trimestral	Porcentaje
	Método de cálculo		Comportamiento del indicador	Línea base		Meta del indicador
	(V1/V2) *100		Regular	Valor	Año	
				0	2021	100%
Nivel	Resumen Narrativo	Nombre	Tipo de indicador	Dimensión a medir	Frecuencia de medición	Tipo de Fórmula
COMPONENTE 2	Generar actividades de fortalecimiento del comercio en el municipio.	Porcentaje de actividades de cumplimiento, realizadas.	Gestión	Eficiencia	Trimestral	Porcentaje
	Método de cálculo		Comportamiento del indicador	Línea base		Meta del indicador
	(V1/V2) *100		Regular	Valor	Año	
				0	2021	100%

Programa 2. Vocación y desarrollo del sector productivo

Contribución del programa a los 17 ODS:	8. Trabajo decente y crecimiento económico	
Objetivo:	Contribuir al desarrollo del sector agrícola-agropecuario del municipio mediante la gestión de apoyos y capacitación.	
Estrategia:	El sector productivo en el municipio cuenta con acciones de apoyo, capacitación y seguimiento para mejorar las condiciones en las que se encuentra.	
Meta:	Cumplir en un 100% con la programación del Programa Operativo Anual, del ejercicio fiscal correspondiente.	
Previsión de los recursos:	Participaciones estatales y/o recursos propios o extraordinarios.	

Área responsable de su cumplimiento:	Dirección de Desarrollo Social.
Plazo de cumplimiento:	2022-2024

Línea de acción 1. Fortalecer las actividades del sector productivo del municipio:

Actividad 1: Atender y recibir a los productores del municipio en las instalaciones del H. Ayuntamiento.

Actividad 2: Difundir entre los productores, los diversos proyectos y programas estatales y federales a los que pueden aplicar.

Actividad 3: Gestionar diversos apoyos a los productores del municipio para fortalecer su producción.

Actividad 4: Gestionar diversas capacitaciones para los productores del municipio.

Actividad 5: Brindar seguimiento de los productores sobre la aplicación a programas de apoyo.

Línea de acción 2. Coadyuvar en la regulación del sector productivo en el municipio:

Actividad 1: Elaborar el Reglamento de Desarrollo Económico.

Actividad 2: Gestionar la vinculación con instancias públicas y privadas para el desarrollo en materia económica.

Tabla de indicadores del programa 5: Vocación y desarrollo del sector productivo											
Nivel	Resumen Narrativo	Nombre	Tipo de indicador	Dimensión a medir	Frecuencia de medición	Tipo de Fórmula					
FIN	Contribuir al desarrollo del sector agrícola-agropecuario del municipio mediante la gestión de apoyos y capacitación.	Porcentaje de población beneficiada con el programa.	Estratégico	Eficacia	Anual	Porcentaje					
							Método de cálculo	Comportamiento del indicador	Línea base		Meta del indicador
							(V1/V2) *100	Ascendente	Valor	Año	0
Nivel	Resumen Narrativo	Nombre	Tipo de indicador	Dimensión a medir	Frecuencia de medición	Tipo de Fórmula					
PROPÓSITO	El sector productivo en el municipio cuenta con acciones de apoyo, capacitación y seguimiento para mejorar las condiciones en las que se encuentra.	Porcentaje de acciones diseñadas, para beneficio de la población.	Estratégico	Eficacia	Semestral	Porcentaje					
							Método de cálculo	Comportamiento del indicador	Línea base		Meta del indicador
							(V1/V2) *100	Regular	Valor	Año	0
Nivel	Resumen Narrativo	Nombre	Tipo de indicador	Dimensión a medir	Frecuencia de medición	Tipo de Fórmula					

COMPONENTE 1	Fortalecer las actividades del sector productivo del municipio.	Porcentaje de actividades de cumplimiento, realizadas.	Gestión	Eficiencia	Trimestral	Porcentaje
	Método de cálculo		Comportamiento del indicador	Línea base		Meta del indicador
	(V1/V2) *100		Regular	Valor	Año	
				0	2021	100%
Nivel	Resumen Narrativo	Nombre	Tipo de indicador	Dimensión a medir	Frecuencia de medición	Tipo de Fórmula
COMPONENTE 2	Coadyuvar en la regulación del sector productivo en el municipio.	Porcentaje de actividades de cumplimiento, realizadas.	Gestión	Eficiencia	Trimestral	Porcentaje
	Método de cálculo		Comportamiento del indicador	Línea base		Meta del indicador
	(V1/V2) *100		Regular	Valor	Año	
				0	2021	100%

Referencias

Gobierno de México. (2020). Anuario Estadístico de la Producción Agrícola. Obtenido de Servicio de Información Agrícola y Pesquera: <https://nube.siap.gob.mx/cierreagricola/>

Gobierno de México. (s. f.). México Agenda 2030. Obtenido de Gobierno de México: <https://www.gob.mx/agenda2030>

INEGI. (2017). Anuario estadístico y geográfico de Tlaxcala. Obtenido de Secretaría de Planeación y Finanzas, INEGI.: <http://observatorioturisticodetlaxcala.mx/portal/publicaciones>

Instituto Nacional de Estadística y Geografía. (2010). Compendio de información geográfica municipal 2010. Obtenido de INEGI: https://www.inegi.org.mx/contenidos/app/areasgeograficas/resumen/resumen_29.pdf

Instituto Nacional de Estadística y Geografía. (s. f.). INEGI. Obtenido de México en cifras: <https://www.inegi.org.mx/app/areasgeograficas/?ag=29#collapse-Resumen>

Instituto Nacional para el Federalismo y el Desarrollo Municipal. (2021). Guía Consultiva de Desempeño Municipal. Obtenido de Gobierno de México: <https://www.gob.mx/inafed/acciones-y-programas/guia-consultiva-de-desempeno-municipal-198105>

Instituto Nacional para el Federalismo y el Desarrollo Municipal. (s. f.). La Magdalena Tlaltelulco, Tlax. . Obtenido de Enciclopedia de los Municipios y Delegaciones de México: <http://www.inafed.gob.mx/work/enciclopedia/EMM29tlaxcala/municipios/29048a.html#:~:text=La%20palabra%20n%C3%A1huatl%20tlaltelulco%20da,vocablo%20co%20que%20denota%20lugar.>

Secretaría de Bienestar. (2022). Informe anual sobre la situación de pobreza y rezago social. Obtenido de Gobierno de México: https://www.gob.mx/cms/uploads/attachment/file/699867/29_048_TLAX_La_Magdalena_Tlaltelulco.pdf

* * * * *

PUBLICACIONES OFICIALES

* * * * *

El Periódico Oficial del Estado de Tlaxcala es integrante activo de la Red de Publicaciones Oficiales Mexicanas (REPOMEX) y de la Red de Boletines Oficiales Americanos (REDBOA).

